



VECLUS, s.l.

Francesc Caballé i Reinald González. Gestió i documentació del patrimoni arquitectònic i arqueològic
C./ Princesa, 57 1.2. 08003.Barcelona
Telf. / Fax 93 319 65 51 E-mail: veclus@veclus.com
www.veclus.com

NIF: B-59371195

Memòria científica sobre les actuacions i resultats dels sondeigs arqueològics realitzats a la finca núm. 101-109 del carrer del Carme de Barcelona (172/05)



Barcelona, gener de 2006

Redacció de la memòria:

Conxi Rodríguez Fernández

Excavació arqueològica

Direcció tècnica: **Conxi Rodríguez Fernández**

Empresa: **Veclus, s.l.**

Conxi Rodríguez Fernández

Gener de 2006, Barcelona



SUMARI

Presentació i localització.....	1
Descripció dels treballs realitzats	5
Conclusions.....	16
Apèndix I. Fitxes d'unitat estratigràfica i seqüència estratigràfica	
Apèndix II. Documentació planimètrica.	
Apèndix III. Documentació fotogràfica.	

Localització

Els treballs arqueològics realitzats a l'illa conformada pel carrer del Carme , el carrer Hospital, el carrer de Sant Llàtzer i la capella de Sant Llàtzer de la ciutat de Barcelona s'han portat a terme del 26 d'octubre al 9 de novembre de l'any 2005.



Imatge aèria a on s'indica la localització de l'illa

La motivació d'aquesta intervenció s'origina per la redacció del projecte de rehabilitació de la finca del C. Carme 101-109, on s'ha previst la realització de quatre sondejos que tenen com a objectiu projectual l'avaluació de l'estat de conservació de la fonamentació de les estructures del edifici i de la capella, i com objectiu arqueològic la documentació de les possibles restes de la finca.

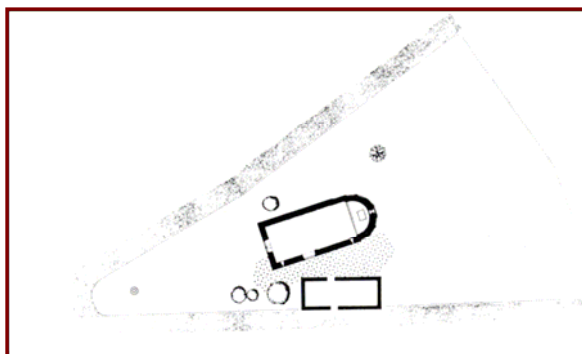
Es tracta d'una illa molt lligada amb l'evolució urbana d'aquesta part del casc antic de Barcelona, sobre tot, amb l'antiga capella romànica i hospital de llebreros de Sant Llàtzer (final del segle XII)

Des de la construcció del segon recinte murat medieval de la ciutat que incloïa el Raval (segle XIV), la plaça del Pedró va esdevenir un encreuament viari rellevant ja que en ell conflüen dues de les vies que menaven als antics portals de la muralla de la Rambla (el carrer del Carme a Portaferrissa, i el carrer Hospital de la Boqueria) i s'unien en un únic carrer que donava sortida al portal de Sant

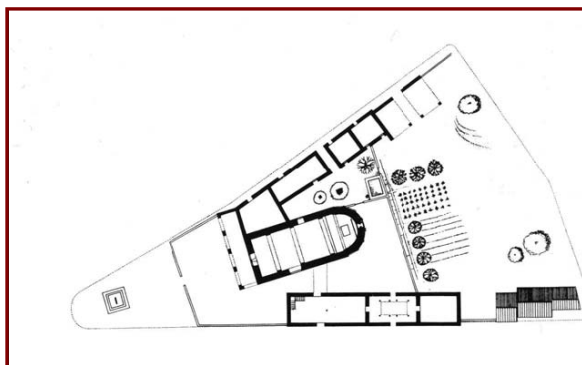
Antoni.

Els orígens remots de l'establiment de sant Llàtzer es remunten al segle XII, quan el bisbe Guillem de Torroja (1144-71) va fundar un *hospital de malalts mesells* amb una capella. Els seus voltants deurien estar inicialment despoblats, però ja a mitjan segle XIII –abans de la construcció de les muralles- es documenta la presència d'un burg de relativa importància. Amb tot, serà a partir del segle XV amb el recinte emmurallat i l'inici de la construcció de l'Hospital de la Santa Creu i Sant Pau, que l'àrea es densificà.

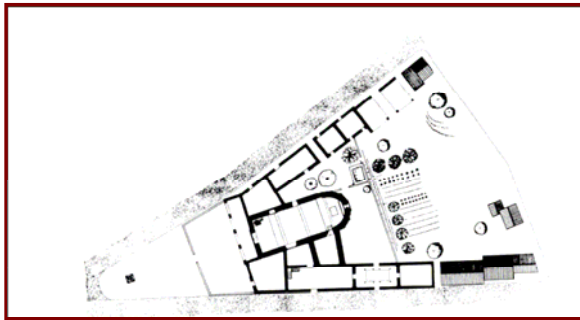
Un estudi realitzat per Anna Castellano dins dels treballs de rehabilitació de Sant Llàtzer duts a terme per la Diputació de Barcelona, (CASTELLANO, A. "Església de Sant Llàtzer de Barcelona. Notícia històrica del conjunt de l'Hospital i l'Església", dins **III Simposi sobre restauració monumental**, Barcelona: 1992 p. 275-283), esbossa una hipòtesi de l'evolució històrica de les construccions a l'entorn de l'església, en sis moments diferenciats o fases, i que reproduïm a les pàgines següents.



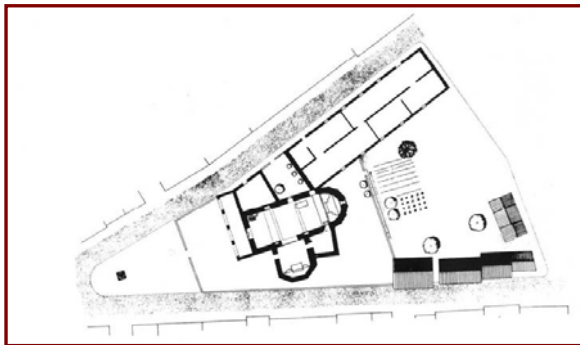
Segle XII. Fundació de la Capella i establiment de la primera casa de malalts que Castellano situa a la banda del carrer Hospital



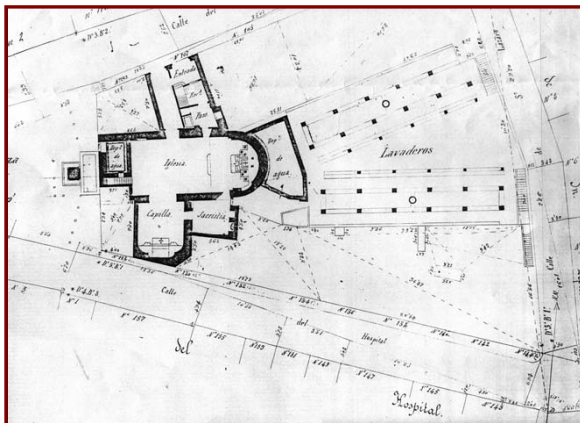
Segle XV: Expansió de les dependències de l'Hospital tant per la banda del carrer Hospital, com del carrer del Carme. Segons aquesta restitució hipotètica, a la zona de l'actual edifici es trobarien part de les dependències de la *domus infirmorum*



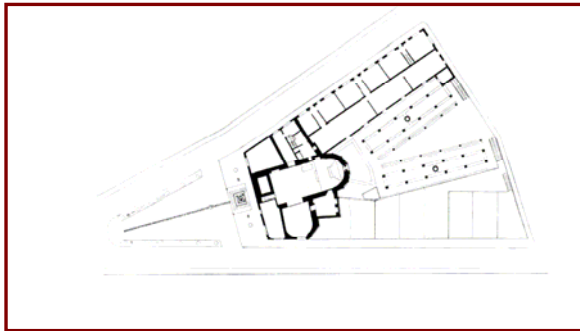
Segle XVII: Continua l'ampliació dels dominis del conjunt de l'Hospital de Mesells.



1792: Entre 1714 i 1736 es va construir la capella lateral dedicada al Sant Sepulcre, la qual cosa afectà la distribució de les dependències de l'Hospital. Castellanos suposa l'enderroc del primitiu recinte dels llatzaret al carrer Hospital i el seu trasllat al carrer del Carme, així com la construcció de la sagristia



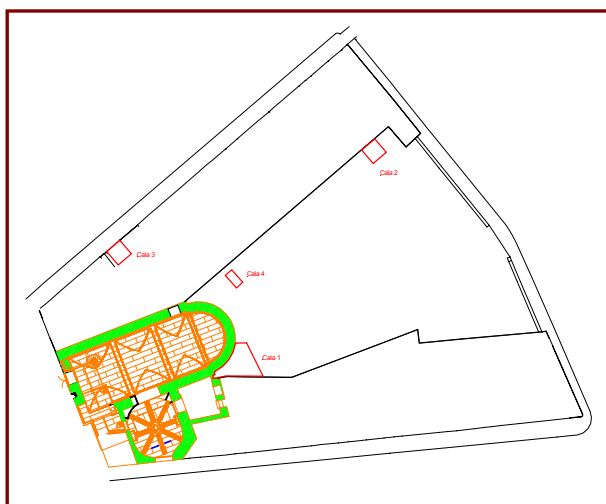
Parcel·lari de l'illa al 1859, segons els quarterons de Miquel Garriga i Roca. Les finques dels carrers de l'Hospital i del Carme no estan individualitzades. En canvi, es dibuixa la capella de Sant Llützer i el pati de l'interior de l'illa, ocupat per uns safareigs amb els seus dipòsits d'aigua



La intervenció ha consistit, doncs, en la realització de quatre sondejos que han estat plantejats d'acord amb el Servei d'Arqueologia del Museu d'Història de la Ciutat, amb unes mesures a la cala 1 de 5'33 x 4'48 m, a la segona cala amb una superfície de 2'25 x 2'14 m, a la cala identificada amb el número tres, i que es l'única situada a l'interior de la finca número 101-109 del carrer del Carme, amb unes dimensions de 2 x 2 m, i per últim la quarta cala amb una superfície de 1 x 2'18 m.

Descripció dels treballs realitzats

L'objectiu principal dels sondejos realitzats a l'illa conformada pel carrer del Carme, el carrer Hospital, el carrer de Sant Llàtzer i la capella de Sant Llàtzer han estat, doncs, valorar el potencial arqueològic i l'estat de conservació de les fonamentacions corresponents als edificis i a la capella. Per aquest motiu el projecte inicial contempla l'obertura de tres cales en la illa delimitada pels carrers, ja citats, i una quarta cala realitzada a l'interior de la finca núm. 101-109 del carrer del Carme.



Localització de les cales al pati conformat per els carrers Carme, Hospital, Sant Llàtzer i la capella de Sant Llàtzer, i la cala realitzada a l'interior de la finca núm. 101-109 del carrer del Carme.

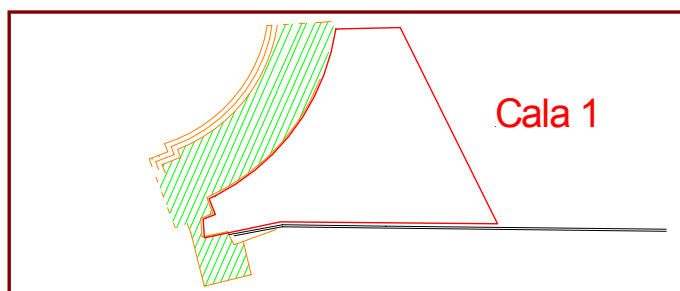
La primera cala està situada a la zona sud del pati- en contacte amb l'absis de la capella de Sant Llàtzer, amb unes dimensions de 5'33 x 4'48 m. La segona cala, localitzada en la zona més nord-est del pati, amb una superfície de 2'25 x 2'14 m. La cala identificada amb el número tres, és la situada a l'interior de la finca número 101-109 del carrer del Carme, amb unes dimensions de 2 x 2 m; i per últim la quarta cala, situada al nord-oest del pati, a tocar amb la façana sud de l'edifici del carrer del Carme núm. 101-109, amb una superfície de 1 x 2'18 m.

En conjunt s'ha obert una superfície total de 34'86 m².

Val a dir, que la realització dels treballs arqueològics s'han vist afectats pel procés de desratització que s'ha dut a terme a la finca núm. 101-109 del carrer del Carme, durant els dies 31 d'octubre i el 7 de novembre, dia en que es va poder entrar a la finca per tal d'efectuar la cala arqueològica.

Cala 1

El sondeig identificat com la cala 1 es situa en la zona més sud-occidental del pati conformat per l'illa d'edificis, tenint com a límit oest la paret corresponent a l'absis de la capella, al sud amb la façana interior de l'edifici corresponent al carrer Hospital, i al nord i a l'est amb el propi pati.



Detall de la planta, on es pot apreciar els límits de la cala 1. En color verd s'identifiquen els murs corresponents a la capella de Sant Llàtzer i en negre la línia de la façana de l'edifici del c/ Hospital.

Així, doncs, els treballs arqueològics s'iniciaren amb la intervenció d'una màquina giratòria i dos manobres, que aixecaren el paviment actual, identificat com a UE 101 i que es correspon al planxé de formigó realitzat durant la restauració de l'absis de l'església de sant Llàtzer, que va dirigir Adolf Florença l'any 1954.



Imatge del moment en el qual la màquina giratòria aixeca el planxé de formigó, UE 101.

Sota aquest paviment es localitzà un estrat de terra, UE 102 - sense cap tipus de material associat -, que segurament tenia la funció de buscar la cota de circulació de l'esmentat paviment. Un cop excavat aquest estrat es documentaren les següents UE:

- L'estructura UE 103, corresponent a la fonamentació de l'edifici del carrer Hospital; format per pedra, fragments de maó lligat amb morter de calç. La construcció d'aquest edifici es realitzà, segons la documentació notarial, a l'any 1861.



Imatge a on es pot apreciar la profunditat màxima, que hem pogut documentar de la UE 103.

- L'estructura UE 104, es tracta de la fonamentació de l'absis de la capella de Sant Llàtzer, composta per pedra lligada amb morter, que presenta una gran quantitat de sorra i molt poca calç.




UE 104, identificada com a fonamentació de la capella de Sant Llàtzer.

- L'estrat UE 105 format per terra, argila, i restes de material constructiu, segurament es correspon al moment en que es construïren els edificis del carrer Hospital (1821-1860).



Localització i identificació de la UE 105.

Un cop excavat aquest estrat vam localitzar el nivell d'argila UE 106, nivell geològic, que vam rebaixar per tal de localitzar la cota màxima de les fonamentacions d'ambdós edificis.



A l'esquerra vista sud de l' UE 106. A dalt detall de l'estrat en la cantonada formada per l'edifici del carrer Hospital i la capella de Sant Llätzer.

Cala 2

El sondeig identificat com la cala 2 el trobem situat en la zona més nord-oriental de la finca, limitada al nord per la façana interior de l'edifici del carrer del Carme.

L'obertura de la cala s'ha realitzat amb una màquina giratòria i dos manobres, de la mateixa forma que a la primera cala.



Inici dels treballs realitzats a la cala 2.

Els treballs arqueològics s'iniciaren amb l'aixecament de l'estrat identificat com a UE 201, format per sauló i que ocupa tot el pati actualment.

Sota aquest estrat es localitzaren les següents unitats estratigràfiques:

- L'estructura UE 202, feta amb maons i morter de calç, relacionada segurament amb el desguàs dels safareigs que ocupaven aquest espai al voltant de la primera meitat del segle XIX.

Imatge de la UE 202.



- L'estrat UE 203, format per argila molt compacte.



Imatge genèrica de l'extensió de la UE 203.

- L'estructura UE 204, feta de maons, pedra i lligada amb morter de calç, situada en l'extrem sud-oest de la cala, l'hem identificat amb les restes de la fonamentació dels safareigs (documentats al 1859). Les seves dimensions respondrien al fet de que haurien de suportar la coberta del mateixos.



Situació de la UE 204 dins de la cala 2, i a la dreta detall de la mateixa.



Arribat a aquest punt, l'existència de canalitzacions situades per sobre de la cota de l'excavació, i actives actualment, ens dificultava la localització de la fonamentació corresponent a l'edifici del carrer del Carme. Per aquesta raó, es va optar per treballar per sota de les mateixes.



Identificació de les canalitzacions localitzades per sobre de la cota d'excavació. A la imatge inferior es pot apreciar el moment de la localització de la fonamentació de l'edifici del carrer del Carme, UE 205.



L'estructura UE 205, es correspon a la fonamentació de l'edifici del carrer del Carme, realitzada amb pedra, maons i lligada amb morter de calç. La cronologia d'aquesta construcció respondria, aproximadament, a la primera meitat del segle XIX, tal com es pot deduir dels quarterons de Miquel Garriga i Roca.

Cala 3

La cala 3 es realitzà a l'interior de l'edifici del carrer del Carme, número 101-109; en aquest cas, els treballs arqueològics es van realitzar amb tres manobres, donada l'impossibilitat que treballés una màquina.

La cala es situà a tocar amb la façana nord (o exterior) de l'edifici, per tal d'assolir l'objectiu arquitectònic, és a dir, documentar les característiques de la fonamentació de la finca.

Així doncs, l'excavació s'inicià amb l'aixecament del paviment actual identificat com a UE 301, fet de rajoles quadrades de 20'5 cm lligades amb ciment. Sota aquest paviment localitzarem un segon paviment, UE 302, fet amb rajoles quadrades de 24 cm, lligades amb ciment i que s'assenta sobre una preparació de ciment que en algunes zones té un gruix de 17 cm.



A l'esquerra imatge del paviment UE 301 i a la dreta s'identifica el paviment UE 302

Sota el paviment UE 302, es localitzà l'estrat UE 305, anivellament de terra i per col·locar el paviment, i la rasa UE 304, amb el seu corresponent farciment identificat com a UE 303; aquest últim format per les restes de material sobrant en la col·locació de la claveguera UE 311.



En la imatge superior es pot apreciar, assenyalat amb un cercle blau, el testimoni de la rasa UE 304. A la dreta, en el fons de rasa, s'aprecia la claveguera UE 311.



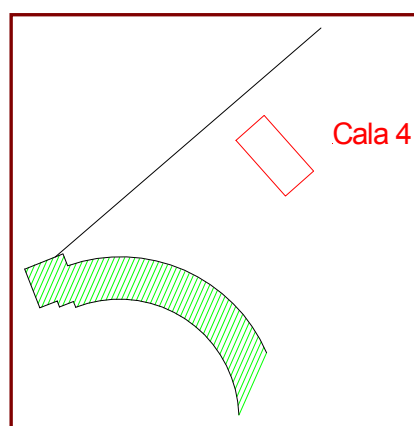
Un cop excavat l'estrat UE 305, identificarem la UE 312, corresponent a un nivell d'argila totalment estèril i la rasa UE 309, localitzada en sentit est-oest, paral·lela al traçat de la façana principal de l'edifici número 101-109 del carrer del Carme.



Imatge a on podem apreciar la rasa UE 309, el seu farciment 310 i l'estrat UE 312

Cala 4

La cala 4 es realitzà en l'àmbit del pati, situada en el sector nord-oest del mateix, es correspon amb la façana interior de l'edifici número 101-109 del carrer del Carme. Amb unes dimensions reduïdes de 1 m d'ample per 2 m de llarg.



Vista de la situació de la cala 4 respecte a la façana de l'edifici. En el detall de la planta es pot apreciar l'emplaçament respecte a l'absis de la capella i a l'edifici

Els inicis dels treballs arqueològics consistiren en l'eliminació de l'estrat inicial, identificat com UE 401, un nivell de terra vegetal. Sota aquest estrat vam identificar la UE 404, composta per argila, i l'estructura UE 402 feta amb maons de 20 cm x 26 cm, lligats amb ciment, es tracta d'un desguàs d'aigua que funciona en l'actualitat.



Vista de la canalització UE 402

Sota l'estructura UE 402, es localitzà la UE 403, fonamentació dels safareigs que ocupaven aquest pati al segle XIX. Aquesta estructura es realitzà amb pedra, maons i morter de calç, de la mateixa manera que l'estructura UE 205 documentada a la cala 2.



Imatge a on es pot apreciar la canalització UE 402 i sota la fonamentació UE 403.

Donat els objectius que han motivat la intervenció arqueològica, l'excavació de les cales va finalitzar en el moment en que es van localitzar els nivells d'argila estèril i en el moment en que s'ha pogut documentar les cotes finals de les fonamentacions dels edificis corresponents.

Conclusions




Els resultats estratigràfics obtinguts en les cales que hem realitzat, ens aporten informació sobre actuacions dutes a terme durant el segle XIX, en relació a la construcció dels safareigs que ocuparen l'espai definit pel pati interior i dels edificis situats al carrer del Carme i carrer Hospital.

En general podem apreciar, a partir de l'estratigrafia documentada, que les actuacions portades a terme en els segles XIX i XX van arribar als nivells arqueològics corresponents a les argiles, i en conseqüència sembla versemblant creure que es van arrasar les possibles estructures intermitjies.




La localització d'aquestes argiles estèrils ha evidenciat uns resultats negatius quant a la documentació d'una estratigrafia més antiga, però, val a dir que les cales que s'han realitzat - a més de tractar-se d'actuacions de petites dimensions- eren en zones molt properes a les façanes dels edificis, raó per la qual desconeixem si actuacions posteriors en altres àrees ens aportarien dades arqueològiques de cronologies diferents.

Apèndix I.
Fitxes d'unitat estratigràfica i seqüència estratigràfica






FITXA D'UNITATS ESTRATIGRÀFIQUES				U.E.: 101   					
INTERVENCIÓ: c/del Carme 101-109			CODI: 172/05						
Sector:	Zona:	Cala: 1	Àmbit:		Cotes				
Definició: Paviment	Críteris de diferenciació: Material		Color: Gris		Inicials: Finals:				
Superfície:	Fiabilitat estratigràfica:		Consistència: Dura		Mínima: 9'12 mt Mínima: 9'04 mt Màxima: 9'09 mt Màxima: 8'94 mt				
COMPONENTS	SEQÜÈNCIA FÍSICA	CROQUIS UBICACIÓ/ EXTENSIÓ		SEQ. ESTRATIGRÀFICA					
Geològics	Igual a:			+	+				
	En contacte amb:					+	+		
	Se li adossa:							+	+
	S'adossa a:								
Orgànics	Cobert per:	+	+						
	Cobreix: 102			+	+				
	Tallat per:					+	+		
Artificials Formigó	Talla:	+	+						
	Reomplert per:			+	+				
	Reomple:					+	+		
Descripció: Planxé de formigó.		Data d'actuació: 26.10.05	Fitxa revisada per:						
Estat de conservació: Bó.		Responsable: Conxi Rodríguez	Compr. de documentació: Fitxa <input type="checkbox"/> Dibuix <input type="checkbox"/> Foto <input type="checkbox"/>						




Procés d'excavació Màquina giratòria i dos manobres.		Data inici: 26.10.05 Data fi: 26.10.05
Interpretació: Paviment de formigó realitzat durant la restauració de l'absis de l'església de sant Llätzer, que va dirigir Adolf Florença l'any 1954.		
Materials representatius:	Referència materials: Fulls d'inventari núm.:	
Elements i criteris de datació: Documentació de AMA.	Cronologia: 1954	
Observacions:		
ARXIU		
plantes	seccions-alçats	fotografia
núm.:	núm.:	Diapositives: B/ N: Color:

<i>FITXA D'UNITATS ESTRATIGRÀFIQUES</i>				U.E.: 102   	
<i>INTERVENCIÓ: c/del Carme 101-109</i>			<i>CODI: 172/05</i>		
Sector:	Zona:	Cala: 1	Àmbit:		Cotes
Definició: Estrat	Críteris de diferenciació:		Color: Vermellós		Inicials: Finals:
Superfície:	Fiabilitat estratigràfica:		Consistència: Dura		Mínima: 9'04 mt Mínima: 8'64 mt Màxima: 8'94 mt Màxima: 8'59 mt
COMPONENTS	SEQÜÈNCIA FÍSICA	CROQUIS UBICACIÓ/ EXTENSIÓ		SEQ. ESTRATIGRÀFICA	
Geològics Terra.	Igual a:			+ + + +	
	En contacte amb: 103				
	Se li adossa:				
	S'adossa a:				
Orgànics	Cobert per: 101			+ + + +	
	Cobreix: 104, 105 i 106				
	Tallat per:				
Artificials	Talla:			+ + + +	
	Reomplert per:				
	Reomple:				
Descripció: Estrat de terres.			Data d'actuació: 26.10.05		Fitxa revisada per:
Estat de conservació:			Responsable: Conxi Rodríguez		Compr. de documentació: Fitxa <input type="checkbox"/> Dibuix <input type="checkbox"/> Foto <input type="checkbox"/>

Procés d'excavació Màquina giratòria i dos manobres.		Data inici: 26.10.05 Data fi: 26.10.05
Interpretació: Anivellament per assentar el paviment de formigó.		
Materials representatius:	Referència materials: Fulls d'inventari núm.:	
Elements i criteris de datació: Estratigrafia i documentació	Cronologia: 1954	
Observacions:		
ARXIU		
plantes	seccions-alçats	fotografia
núm.:	núm.:	Diapositives: B/ N: Color:

<i>FITXA D'UNITATS ESTRATIGRÀFIQUES</i>				<i>U.E.: 103</i>   		
<i>INTERVENCIÓ: c/del Carme 101-109</i>			<i>CODI: 172/05</i>			
Sector:	Zona:	Cala: 1	Àmbit:		Cotes	
Definició: Estructura fonamentació.	Críteris de diferenciació: Material	Color:		Inicials:	Finals:	
Superfície:	Fiabilitat estratigràfica:	Consistència: Dura		Mínima: 9 mt	Mínima: 7'06 mt	
				Màxima:	Màxima:	
COMPONENTS	SEQÜÈNCIA FÍSICA	CROQUIS UBICACIÓ/ EXTENSIÓ	SEQ. ESTRATIGRÀFICA			
Geològics Pedra .	Igual a:		+	+	+	+
	En contacte amb: 105 i 106					
	Se li adossa:					
	S'adossa a:					
Orgànics	Cobert per: 102		+	+	+	+
	Cobreix:					
	Tallat per:					
Artificials Maó i morter de calç.	Talla:		+	+	+	+
	Reomplert per:					
	Reomple:					
Descripció: Fonamentació nord de l'edifici del C/Hospital .			Data d'actuació: 26.10.05		Fitxa revisada per:	
Estat de conservació: Bo.			Responsable: Conxi Rodríguez		Compr. de documentació: Fitxa <input type="checkbox"/> Dibuix <input type="checkbox"/> Foto <input type="checkbox"/>	




Procés d'excavació Màquina giratòria i dos manobres.		Data inici: 26.10.05 Data fi: 2.11.05
Interpretació: Fonamentació, corresponent al costat nord (façana interior) de l'edifici del C/Hospital.		
Materials representatius:	Referència materials: Fulls d'inventari núm.:	
Elements i criteris de datació: Material i documentació.	Cronologia: 1860	
Observacions:		
ARXIU		
plantes	seccions-alçats	fotografia
núm.:	núm.:	Diapositives: B/ N: Color:

<i>FITXA D'UNITATS ESTRATIGRÀFIQUES</i>				<i>U.E.: 104</i>   			
<i>INTERVENCIÓ: c/del Carme 101-109</i>			<i>CODI: 172/05</i>				
Sector:	Zona:	Cala: 1	Àmbit:		Cotes		
Definició: Fonamentació de l'església	Criteris de diferenciació:		Color:		Inicials: Finals:		
Superfície:	Fiabilitat estratigràfica:		Consistència: Dura		Minima: 8'89 mt Minima: 7'90 mt		
				Màxima: Màxima:			
COMPONENTS		SEQÜÈNCIA FÍSICA		CROQUIS UBICACIÓ/ EXTENSIÓ		SEQ. ESTRATIGRÀFICA	
Geològics Pedra, sorra.		Igual a:				+ + + +	
		En contacte amb:					
		Se li adossa:					
		S'adossa a:					
Orgànics		Cobert per:				+ + + +	
		Cobreix:					
		Tallat per:					
Artificials Morter de calç.		Talla:				+ + + +	
		Reomplert per:					
		Reomple:					
Descripció: Fonamentació realitzada amb pedra i morter amb molta quantitat de sorra i poca calç.			Data d'actuació: 26.10.05		Fitxa revisada per:		
Estat de conservació: Bo.			Responsable: Conxi Rodríguez		Compr. de documentació: Fitxa <input type="checkbox"/> Dibuix <input type="checkbox"/> Foto <input type="checkbox"/>		




Procés d'excavació Màquina giratòria i dos manobres.		Data inici: 26.10.05 Data fi: 3.11.05
Interpretació: Fonamentació de l'absis de l'església de Sant Llätzer.		
Materials representatius:	Referència materials: Fulls d'inventari núm.:	
Elements i criteris de datació:	Cronologia:	
Observacions:		
ARXIU		
plantes	seccions-alçats	fotografia
núm.:	núm.:	Diapositives: B/ N: Color:

<i>FITXA D'UNITATS ESTRATIGRÀFIQUES</i>				U.E.: 105	<input type="checkbox"/> <input type="checkbox"/> <input checked="" type="checkbox"/>
<i>INTERVENCIÓ: c/del Carme 101-109</i>			<i>CODI: 172/05</i>		
Sector:	Zona:	Cala: 1	Àmbit:		Cotes
Definició: Estrat	Criteria de diferenciació:		Color: Marró-vermellós		Inicials: Finals:
Superfície:	Fiabilitat estratigràfica:		Consistència: Semi-dura.		Minima: 8'64 mt Minima: 7'93 mt Màxima: 8'59 mt Màxima: 7'06 mt
COMPONENTS	SEQÜÈNCIA FÍSICA	CROQUIS UBICACIÓ/ EXTENSIÓ		SEQ. ESTRATIGRÀFICA	
Geològics Terra, argila, pedra	Igual a:			+	+ + + +
	En contacte amb:				
	Se li adossa:				
	S'adossa a:				
Orgànics	Cobert per:			+	+ + + +
	Cobreix:				
	Tallat per:				
Artificials Restes de material constructiu.	Talla:			+	+ + + +
	Reomplert per:				
	Reomple:				
Descripció: Nivell de farciment format per terra, argila i material constructiu.			Data d'actuació: 26.10.05		Fitxa revisada per:
Estat de conservació: Bó.			Responsable: Conxi Rodríguez		Compr. de documentació: Fitxa <input type="checkbox"/> Dibuix <input type="checkbox"/> Foto <input type="checkbox"/>




Procés d'excavació Màquina giratòria i dos manobres.		Data inici: 26.10.05 Data fi: 3.11.05
Interpretació: Resultat de les obres realitzades per la construcció dels edificis del carrer Hospital.		
Materials representatius:	Referència materials: Fulls d'inventari núm.:	
Elements i criteris de datació: Documentació notarial.	Cronologia: 1821-1860	
Observacions:		
ARXIU		
plantes	seccions-alçats	fotografia
núm.:	núm.:	Diapositives: B/ N: Color:

<i>FITXA D'UNITATS ESTRATIGRÀFIQUES</i>				U.E.: 106   		
<i>INTERVENCIÓ: c/del Carme 101-109</i>			<i>CODI: 172/05</i>			
Sector:	Zona:	Cala: 1	Àmbit:	Cotes		
Definició: Estrat	Criteris de diferenciació:	Color: Vermellós		Inicials: Finals:		
Superfície:	Fiabilitat estratigràfica:	Consistència: Semi-dura.		Mínima: 7'93 mt Mínima: Màxima: Màxima:		
COMPONENTS	SEQÜÈNCIA FÍSICA	CROQUIS UBICACIÓ/ EXTENSIÓ	SEQ. ESTRATIGRÀFICA			
Geològics Argila	Igual a:		+	+	+	+
	En contacte amb:					
	Se li adossa:					
	S'adossa a:					
Orgànics	Cobert per:		+	+	+	+
	Cobreix:					
	Tallat per:					
Artificials	Talla:		+	+	+	+
	Reomplert per:					
	Reomple:					
Descripció: Nivell d'argila.			Data d'actuació: 26.10.05		Fitxa revisada per:	
Estat de conservació: Bó.			Responsable: Conxi Rodríguez		Compr. de documentació: Fitxa <input type="checkbox"/> Dibuix <input type="checkbox"/> Foto <input type="checkbox"/>	




Procés d'excavació Màquina giratòria i dos manobres.		Data inici: 26.10.05 Data fi: 3.11.05
Interpretació:		
Materials representatius:	Referència materials: Fulls d'inventari núm.:	
Elements i criteris de datació:	Cronologia: Anterior al 1821	
Observacions:		
ARXIU		
plantes	seccions-alçats	fotografia
núm.:	núm.:	Diapositives: B/ N: Color:

FITXA D'UNITATS ESTRATIGRÀFIQUES				U.E.: 201   	
INTERVENCIÓ: c/del Carme 101-109			CODI: 172/05		
Sector:	Zona:	Cala: 2	Àmbit:		Cotes
Definició: Estrat.	Críteris de diferenciació:		Color:		Inicials: Finals:
Superfície:	Fiabilitat estratigràfica:		Consistència:		Mínima: 9'08 mt Mínima: 8'60 mt
				Màxima: 9'07 mt Màxima: 8'29 mt	
COMPONENTS		SEQÜÈNCIA FÍSICA		CROQUIS UBICACIÓ/ EXTENSIÓ	
Geològics Sauló.		Igual a:			
		En contacte amb:			
		Se li adossa:			
		S'adossa a:			
Orgànics		Cobert per:		+ + + +	
		Cobreix: 202, 203 i 204			
		Tallat per:			
Artificials		Talla:		+ + + +	
		Reomplert per:			
		Reomple:			
Descripció: Estrat de sauló distribuït per tot el solar.			Data d'actuació: 26.10.05		Fitxa revisada per:
Estat de conservació:			Responsable: Conxi Rodríguez		Compr. de documentació: Fitxa <input type="checkbox"/> Dibuix <input type="checkbox"/> Foto <input type="checkbox"/>




Procés d'excavació Màquina giratoria i dos manobres.		Data inici: 26.10.05 Data fi: 26.10.05
Interpretació: Estrat de sauló aportat per unificar la superfície actual del solar.		
Materials representatius:	Referència materials: Fulls d'inventari núm.:	
Elements i criteris de datació:	Cronologia: Actual.	
Observacions:		
ARXIU		
plantes	seccions-alçats	fotografia
núm.:	núm.:	Diapositives: B/ N: Color:

<i>FITXA D'UNITATS ESTRATIGRÀFIQUES</i>				U.E.: 202   					
<i>INTERVENCIÓ: c/del Carme 101-109</i>			<i>CODI: 172/05</i>						
Sector:	Zona:	Cala: 2	Àmbit:		Cotes				
Definició: Estructura.	Críteris de diferenciació:		Color:		Inicials: Finals:				
Superfície:	Fiabilitat estratigràfica:		Consistència:		Mínima: 8'70 mt Mínima: 8'60 mt				
					Màxima: Màxima:				
COMPONENTS	SEQÜÈNCIA FÍSICA	CROQUIS UBICACIÓ/ EXTENSIÓ		SEQ. ESTRATIGRÀFICA					
Geològics	Igual a:			+	+				
	En contacte amb:					+	+		
	Se li adossa:							+	+
	S'adossa a:								
Orgànics	Cobert per: 201	+	+						
	Cobreix: 203			+	+				
	Tallat per:					+	+		
Artificials Maons i morter de calç.	Talla:	+	+						
	Reomplert per:			+	+				
	Reomple:					+	+		
Descripció: Restes d'una estructura formada per maons i morter de calç.		Data d'actuació: 26.10.05	Fitxa revisada per:						
Estat de conservació:		Responsable: Conxi Rodríguez	Compr. de documentació:						
			Fitxa <input type="checkbox"/>	Dibuix <input type="checkbox"/>	Foto <input type="checkbox"/>				




Procés d'excavació Màquina giratòria i dos manobres.		Data inici: 26.10.05 Data fi: 26.10.05
Interpretació: Restes d'una estructura que podria estar relacionada amb el desguàs del antic safareig.		
Materials representatius:	Referència materials: Fulls d'inventari núm.:	
Elements i criteris de datació: Documentació, quarterons Garriga.	Cronologia: Anterior al 1850	
Observacions:		
ARXIU		
plantes	seccions-alçats	fotografia
núm.:	núm.:	Diapositives: B/ N: Color:

<i>FITXA D'UNITATS ESTRATIGRÀFIQUES</i>				U.E.: 203   	
<i>INTERVENCIÓ: c/del Carme 101-109</i>			<i>CODI: 172/05</i>		
Sector:	Zona:	Cala: 2	Àmbit:		Cotes
Definició: Estrat.	Críteris de diferenciació:		Color: Marró-vermellós		Inicials: Finals:
Superfície:	Fiabilitat estratigràfica: Bona		Consistència:		Minima: 8'60 mt Minima: 7'10 mt Màxima: 8'29 mt Màxima: 7'07 mt
COMPONENTS	SEQÜÈNCIA FÍSICA	CROQUIS UBICACIÓ/ EXTENSIÓ		SEQ. ESTRATIGRÀFICA	
Geològics Argila.	Igual a:			+ + + +	
	En contacte amb: 204 i 205				
	Se li adossa:				
	S'adossa a:				
Orgànics	Cobert per: 201			+ + + +	
	Cobreix:				
	Tallat per:				
Artificials	Talla:			+ + + +	
	Reomplert per:				
	Reomple:				
Descripció: Estrat d'argila.			Data d'actuació: 26.10.05		Fitxa revisada per:
Estat de conservació:			Responsable: Conxi Rodríguez		Compr. de documentació: Fitxa <input type="checkbox"/> Dibuix <input type="checkbox"/> Foto <input type="checkbox"/>




Procés d'excavació Màquina giratòria i dos manobres.		Data inici: 26.10.05 Data fi: 2.11.05
Interpretació:		
Materials representatius:	Referència materials: Fulls d'inventari núm.:	
Elements i criteris de datació:	Cronologia:	
Observacions:		
ARXIU		
plantes	seccions-alçats	fotografia
núm.:	núm.:	Diapositives: B/ N: Color:

<i>FITXA D'UNITATS ESTRATIGRÀFIQUES</i>				U.E.: 204   	
<i>INTERVENCIÓ: c/del Carme 101-109</i>			<i>CODI: 172/05</i>		
Sector:	Zona:	Cala: 2	Àmbit:		Cotes
Definició: Estructura.	Criteris de diferenciació:		Color:		Inicials: Finals:
Superfície:	Fiabilitat estratigràfica: Bona		Consistència:		Mínima: 8'29 mt Mínima: 7'10 mt Màxima: Màxima:
COMPONENTS	SEQÜÈNCIA FÍSICA		CROQUIS UBICACIÓ/ EXTENSIÓ		SEQ. ESTRATIGRÀFICA
Geològics Pedra	Igual a:				+ + + +
	En contacte amb: 203				
	Se li adossa:				
	S'adossa a:				
Orgànics	Cobert per: 201				+ + + +
	Cobreix:				
	Tallat per:				
Artificials Maons i morter de calç.	Talla:				+ + + +
	Reomplert per:				
	Reomple:				
Descripció: Fonamentació de maons, pedra i morter de calç.			Data d'actuació: 26.10.05		Fitxa revisada per:
Estat de conservació: Bo.			Responsable: Conxi Rodríguez		Compr. de documentació: Fitxa <input type="checkbox"/> Dibuix <input type="checkbox"/> Foto <input type="checkbox"/>




Procés d'excavació Màquina giratòria i dos manobres.		Data inici: 26.10.05 Data fi: 3.11.05
Interpretació: Fonamentació de l'estructura que conformava els safareigs.		
Materials representatius:	Referència materials: Fulls d'inventari núm.:	
Elements i criteris de datació: Estratigràfic i documentació.	Cronologia: Anterior al 1850	
Observacions:		
ARXIU		
plantes	seccions-alçats	fotografia
núm.:	núm.:	Diapositives: B/ N: Color:

<i>FITXA D'UNITATS ESTRATIGRÀFIQUES</i>				U.E.: 205   	
<i>INTERVENCIÓ: c/del Carme 101-109</i>			<i>CODI: 172/05</i>		
Sector:	Zona:	Cala: 2	Àmbit:		Cotes
Definició: Estructura	Críteris de diferenciació:		Color:		Inicials: Finals:
Superfície:	Fiabilitat estratigràfica: Bona		Consistència:		Mínima: 8'60 mt Mínima: 7'07 mt Màxima: Màxima:
COMPONENTS	SEQÜÈNCIA FÍSICA		CROQUIS UBICACIÓ/ EXTENSIÓ		SEQ. ESTRATIGRÀFICA
Geològics Pedra	Igual a:				+ + + +
	En contacte amb: 203				
	Se li adossa:				
	S'adossa a:				
Orgànics	Cobert per:				+ + + +
	Cobreix:				
	Tallat per:				
Artificials Maons i morter de calç	Talla:				+ + + +
	Reomplert per:				
	Reomple:				
Descripció: Fonamentació realitzada amb pedra, maons i morter de calç.			Data d'actuació: 26.10.05		Fitxa revisada per:
Estat de conservació: Bo.			Responsable: Conxi Rodríguez		Compr. de documentació: Fitxa <input type="checkbox"/> Dibuix <input type="checkbox"/> Foto <input type="checkbox"/>




Procés d'excavació Màquina giratòria i dos manobres.		Data inici: 26.10.05 Data fi: 3.11.05
Interpretació: Fonamentació de l'edifici del C/ del Carme.		
Materials representatius:	Referència materials: Fulls d'inventari núm.:	
Elements i criteris de datació: Estratigrafia i documentació.	Cronologia: Primera meitat del segle XIX.	
Observacions:		
ARXIU		
plantes	seccions-alçats	fotografia
núm.:	núm.:	Diapositives: B/ N: Color:

FITXA D'UNITATS ESTRATIGRÀFIQUES				U.E.: 301   					
INTERVENCIÓ: c/del Carme 101-109			CODI: 172/05						
Sector:	Zona:	Cala: 3	Àmbit:		Cotes				
Definició: Paviment	 criteris de diferenciació:		Color:		Inicials: Finals:				
Superfície:	Fiabilitat estratigràfica: Bona		Consistència:		Mínima: 9'48 mt Mínima: 9'36 mt				
					Màxima: Màxima: 9'32 mt				
COMPONENTS	SEQÜÈNCIA FÍSICA	CROQUIS UBICACIÓ/ EXTENSIÓ		SEQ. ESTRATIGRÀFICA					
Geològics	Igual a:			+	+				
	En contacte amb:					+	+		
	Se li adossa:							+	+
	S'adossa a:								
Orgànics	Cobert per:	+	+						
	Cobreix: 302			+	+				
	Tallat per:					+	+		
Artificials Rajoles, ciment.	Talla:	+	+						
	Reomplert per:			+	+				
	Reomple:					+	+		
Descripció: Rajoles quadrades de 20'5 cm amb un gruix de 2 cm, lligades amb ciment.		Data d'actuació: 7.11.05	Fitxa revisada per:						
Estat de conservació: Bo.		Responsable: Conxi Rodríguez	Compr. de documentació: Fitxa <input type="checkbox"/> Dibuix <input type="checkbox"/> Foto <input type="checkbox"/>						




Procés d'excavació Dos manobres.		Data inici: 7.11.05 Data fi: 9.11.05
Interpretació: Paviment de circulació actual.		
Materials representatius:	Referència materials: Fulls d'inventari núm.:	
Elements i criteris de datació:	Cronologia: Actual.	
Observacions:		
ARXIU		
plantes	seccions-alçats	fotografia
núm.:	núm.:	Diapositives: B/ N: Color:

FITXA D'UNITATS ESTRATIGRÀFIQUES				U.E.: 302   	
INTERVENCIÓ: c/del Carme 101-109			CODI: 172/05		
Sector:	Zona:	Cala: 3	Àmbit:		Cotes
Definició: Paviment	Criteris de diferenciació:		Color:		Inicials: Finals:
Superfície:	Fiabilitat estratigràfica: Bona		Consistència:		Mínima: 9'36 mt Mínima: 9'30 mt
					Màxima: 9'32 mt Màxima: 9'27 mt
COMPONENTS	SEQÜÈNCIA FÍSICA		CROQUIS UBICACIÓ/ EXTENSIÓ		SEQ. ESTRATIGRÀFICA
Geològics	Igual a:				+ + + +
	En contacte amb:				
	Se li adossa:				
	S'adossa a:				
Orgànics	Cobert per: 302				+ + + +
	Cobreix: 304 i 305				
	Tallat per:				
Artificials Rajoles, ciment.	Talla:				+ + + +
	Reomplert per:				
	Reomple:				
Descripció: Rajoles quadrades de 24 cm amb un gruix de 2 cm, lligades amb ciment i sobre una preparació de ciment que arriba als 17 cm en algunes zones.			Data d'actuació: 7.11.05		Fitxa revisada per:
Estat de conservació: Bo.			Responsable: Conxi Rodríguez		Compr. de documentació: Fitxa <input type="checkbox"/> Dibuix <input type="checkbox"/> Foto <input type="checkbox"/>




Procés d'excavació Dos manobres.		Data inici: 7.11.05 Data fi: 9.11.05
Interpretació: Paviment de circulació anterior a l'actual.		
Materials representatius:	Referència materials: Fulls d'inventari núm.:	
Elements i criteris de datació:	Cronologia:	
Observacions:		
ARXIU		
plantes	seccions-alçats	fotografia
núm.:	núm.:	Diapositives: B/ N: Color:

<i>FITXA D'UNITATS ESTRATIGRÀFIQUES</i>				U.E.: 303   					
<i>INTERVENCIÓ: c/del Carme 101-109</i>			<i>CODI: 172/05</i>						
Sector:	Zona:	Cala: 3	Àmbit:		Cotes				
Definició: Estrat	Críteris de diferenciació:		Color: Marró		Inicials: Finals:				
Superfície:	Fiabilitat estratigràfica: Bona		Consistència:		Mínima: 9'30 mt Mínima: 8'22 mt Màxima: 9'27 mt Màxima: 8'22 mt				
COMPONENTS	SEQÜÈNCIA FÍSICA	CROQUIS UBICACIÓ/ EXTENSIÓ		SEQ. ESTRATIGRÀFICA					
Geològics Terra	Igual a:			+	+				
	En contacte amb:					+	+		
	Se li adossa:							+	+
	S'adossa a:								
Orgànics	Cobert per: 302	+	+						
	Cobreix: 311			+	+				
	Tallat per:					+	+		
Artificials Fragments de maó massís, ciment i pedra volcànica.	Talla:	+	+						
	Reomplert per:			+	+				
	Reomple: 304					+	+		
Descripció: Farciment de la rasa UE 304, format per material constructiu de rebuig i terra.		Data d'actuació: 7.11.05	Fitxa revisada per:						
Estat de conservació: Bo.		Responsable: Conxi Rodríguez	Compr. de documentació: Fitxa <input type="checkbox"/> Dibuix <input type="checkbox"/> Foto <input type="checkbox"/>						




Procés d'excavació Dos manobres.		Data inici: 7.11.05 Data fi: 9.11.05
Interpretació: Farciment de rasa resultant del material sobrant de la col·locació de la claveguera UE 311.		
Materials representatius:	Referència materials: Fulls d'inventari núm.:	
Elements i criteris de datació: Material constituent.	Cronologia: S. XX	
Observacions:		
ARXIU		
plantes	seccions-alçats	fotografia
núm.:	núm.:	Diapositives: B/ N: Color:

<i>FITXA D'UNITATS ESTRATIGRÀFIQUES</i>				U.E.: 304   					
<i>INTERVENCIÓ: c/del Carme 101-109</i>			<i>CODI: 172/05</i>						
Sector:	Zona:	Cala: 3	Àmbit:		Cotes				
Definició: Rasa	Criteris de diferenciació:		Color:		Inicials: Finals:				
Superfície:	Fiabilitat estratigràfica: Bona		Consistència:		Mínima: 9'30 mt Mínima: 8'22 mt Màxima: 9'27 mt Màxima: 8'22 mt				
COMPONENTS	SEQÜÈNCIA FÍSICA	CROQUIS UBICACIÓ/ EXTENSIÓ		SEQ. ESTRATIGRÀFICA					
Geològics	Igual a:			+	+				
	En contacte amb:					+	+		
	Se li adossa:							+	+
	S'adossa a:								
Orgànics	Cobert per: 302	+	+						
	Cobreix: 311			+	+				
	Tallat per:					+	+		
Artificials	Talla: 305	+	+						
	Reomplert per: 303			+	+				
	Reomple:					+	+		
Descripció: Rasa		Data d'actuació: 7.11.05	Fitxa revisada per:						
Estat de conservació: Bo.		Responsable: Conxi Rodríguez	Compr. de documentació: Fitxa <input type="checkbox"/> Dibuix <input type="checkbox"/> Foto <input type="checkbox"/>						




Procés d'excavació Tres manobres.		Data inici: 7.11.05 Data fi: 9.11.05
Interpretació: Rasa feta per donar sortida a la canalització d'aigües provinents d'un lavabo.		
Materials representatius:	Referència materials: Fulls d'inventari núm.:	
Elements i criteris de datació: Material constituent.	Cronologia: S. XX	
Observacions:		
ARXIU		
plantes	seccions-alçats	fotografia
núm.:	núm.:	Diapositives: B/ N: Color:

FITXA D'UNITATS ESTRATIGRÀFIQUES				U.E.: 305   	
INTERVENCIÓ: c/del Carme 101-109			CODI: 172/05		
Sector:	Zona:	Cala: 3	Àmbit:		Cotes
Definició: Estrat	Críteris de diferenciació:		Color:		Inicials: Finals:
Superfície:	Fiabilitat estratigràfica: Bona		Consistència:		Mínima: 9'30 mt Mínima: 9'14 mt
				Màxima: 9'27 mt Màxima: 9'13 mt	
COMPONENTS		SEQÜÈNCIA FÍSICA		CROQUIS UBICACIÓ/ EXTENSIÓ	
Geològics Terra		Igual a:			
		En contacte amb:			
		Se li adossa:			
		S'adossa a:			
Orgànics		Cobert per: 302		+ + + +	
		Cobreix: 312, 309, 310			
		Tallat per:			
Artificials Fragments de maó, ciment i pedra.		Talla:		+ + + +	
		Reomplert per:			
		Reomple:			
Descripció: Estrat d'anivellament fet amb fragments de maó, ciment i pedra.			Data d'actuació: 7.11.05		Fitxa revisada per:
Estat de conservació: Bo.			Responsable: Conxi Rodríguez		Compr. de documentació: Fitxa <input type="checkbox"/> Dibuix <input type="checkbox"/> Foto <input type="checkbox"/>




Procés d'excavació Dos manobres.		Data inici: 7.11.05 Data fi: 9.11.05
Interpretació: Anivellament de terra per el paviment UE 302..		
Materials representatius:	Referència materials: Fulls d'inventari núm.:	
Elements i criteris de datació: Material constituent.	Cronologia: S. XX	
Observacions:		
ARXIU		
plantes	seccions-alçats	fotografia
núm.:	núm.:	Diapositives: B/ N: Color:

FITXA D'UNITATS ESTRATIGRÀFIQUES				U.E.: 307   		
INTERVENCIÓ: c/del Carme 101-109			CODI: 172/05			
Sector:	Zona:	Cala: 3	Àmbit:	Cotes		
Definició: Estructura	Criteris de diferenciació:	Color:		Inicials: Finals: Mínima: 9'19 mt Mínima: 7'63 mt Màxima: Màxima: 7'60 mt		
Superfície:	Fiabilitat estratigràfica: Bona	Consistència:				
COMPONENTS	SEQÜÈNCIA FÍSICA	CROQUIS UBICACIÓ/ EXTENSIÓ	SEQ. ESTRATIGRÀFICA			
Geològics Pedra rectangular mal escairada	Igual a:		+	+	+	+
	En contacte amb:					
	Se li adossa:					
	S'adossa a:					
Orgànics	Cobert per: 302		+	+	+	+
	Cobreix:					
	Tallat per:					
Artificials Maó massís i morter de calç.	Talla:		+	+	+	+
	Reomplert per:					
	Reomple: 304					
Descripció: Estructura feta amb maó massís, pedra rectangular mal escairada i lligada amb morter de calç.			Data d'actuació: 7.11.05		Fitxa revisada per:	
Estat de conservació: Bo.			Responsable: Conxi Rodríguez		Compr. de documentació: Fitxa <input type="checkbox"/> Dibuix <input type="checkbox"/> Foto <input type="checkbox"/>	




Procés d'excavació Tres manobres.		Data inici: 7.11.05 Data fi: 9.11.05
Interpretació: Fonamentació de la façana nord de l'edifici número 101-109 del carrer del Carme		
Materials representatius:	Referència materials: Fulls d'inventari núm.:	
Elements i criteris de datació: Documentació.	Cronologia: Primera meitat del segle XIX	
Observacions:		
ARXIU		
plantes	seccions-alçats	fotografia
núm.:	núm.:	Diapositives: B/ N: Color:

<i>FITXA D'UNITATS ESTRATIGRÀFIQUES</i>				<i>U.E.: 308</i>   		
<i>INTERVENCIÓ: c/del Carme 101-109</i>			<i>CODI: 172/05</i>			
Sector:	Zona:	Cala: 3	Àmbit:	Cotes		
Definició: Estructura	Criteris de diferenciació:		Color:	Inicials: Finals:		
Superfície:	Fiabilitat estratigràfica: Bona		Consistència:	Minima: 9'14 mt Minima: 7'95 mt Màxima: 9'13 mt Màxima: 7'92 mt		
COMPONENTS	SEQÜÈNCIA FÍSICA	CROQUIS UBICACIÓ/ EXTENSIÓ	SEQ. ESTRATIGRÀFICA			
Geològics Pedra	Igual a:					
	En contacte amb:					
	Se li adossa:		+	+	+	+
	S'adossa a:					
Orgànics	Cobert per: 302					
	Cobreix:		+	+	+	+
	Tallat per:					
Artificials Maó massís, lligat amb morter de calç.	Talla:					
	Reomplert per:		+	+	+	+
	Reomple:					
Descripció: Estructura realitzada amb maó massís, pedra i lligat amb morter de calç..			Data d'actuació: 7.11.05	Fitxa revisada per:		
Estat de conservació: Bo.			Responsable: Conxi Rodríguez	Compr. de documentació: Fitxa <input type="checkbox"/> Dibuix <input type="checkbox"/> Foto <input type="checkbox"/>		




Procés d'excavació Tres manobres.		Data inici: 7.11.05 Data fi: 9.11.05
Interpretació: Fonamentació corresponent a l'estructura mural del sector oest de la cala. Donat que la paret en alçat que existeix avui està en contacte amb aquesta.		
Materials representatius:	Referència materials: Fulls d'inventari núm.:	
Elements i criteris de datació: Material constituent.	Cronologia: Primera meitat del segle XIX	
Observacions:		
ARXIU		
plantes	seccions-alçats	fotografia
núm.:	núm.:	Diapositives: B/ N: Color:

<i>FITXA D'UNITATS ESTRATIGRÀFIQUES</i>				U.E.: 309   					
<i>INTERVENCIÓ: c/del Carme 101-109</i>			<i>CODI: 172/05</i>						
Sector:	Zona:	Cala: 3	Àmbit:		Cotes				
Definició: Rasa	Criteria de diferenciació:		Color:		Inicials: Finals:				
Superfície:	Fiabilitat estratigràfica: Bona		Consistència:		Mínima: 9'22 mt Mínima: 8'66 mt Màxima: 9'19 mt Màxima: 8'63 mt				
COMPONENTS	SEQÜÈNCIA FÍSICA	CROQUIS UBICACIÓ/ EXTENSIÓ		SEQ. ESTRATIGRÀFICA					
Geològics	Igual a:			+	+				
	En contacte amb:					+	+		
	Se li adossa:							+	+
	S'adossa a:								
Orgànics	Cobert per: 302	+	+						
	Cobreix:			+	+				
	Tallat per:					+	+		
Artificials	Talla:	+	+						
	Reomplert per: 310			+	+				
	Reomple:					+	+		
Descripció: Rasa realitzada en sentit est-oest, paral·lela a la façana principal de l'edifici. Amb unes mides de 200 cm de llarg x 52 cm d'amplada aproximadament.		Data d'actuació: 7.11.05	Fitxa revisada per:						
Estat de conservació: Bo.		Responsable: Conxi Rodríguez	Compr. de documentació: Fitxa <input type="checkbox"/> Dibuix <input type="checkbox"/> Foto <input type="checkbox"/>						




Procés d'excavació Tres manobres.		Data inici: 7.11.05 Data fi: 9.11.05
Interpretació: Rasa paral·lela a la façana principal de l'edifici, segurament per realitzar alguna reparació de la mateixa façana.		
Materials representatius:	Referència materials: Fulls d'inventari núm.:	
Elements i criteris de datació: Estratigrafia.	Cronologia: S. XX	
Observacions:		
ARXIU		
plantes	seccions-alçats	fotografia
núm.:	núm.:	Diapositives: B/ N: Color:

<i>FITXA D'UNITATS ESTRATIGRÀFIQUES</i>				<i>U.E.: 310</i>			
<i>INTERVENCIÓ: c/del Carme 101-109</i>				<i>CODI: 172/05</i>			
Sector:	Zona:	Cala: 3	Àmbit:		Cotes		
Definició: Estrat	Críteris de diferenciació:		Color:		Inicials: Finals:		
Superfície:	Fiabilitat estratigràfica: Bona		Consistència:		Mínima: 9'22 mt Mínima: 8'66 mt		
				Màxima: 9'19 mt		Màxima: 8'63 mt	
COMPONENTS		SEQÜÈNCIA FÍSICA		CROQUIS UBICACIÓ/ EXTENSIÓ		SEQ. ESTRATIGRÀFICA	
Geològics Pedra, argila.		Igual a:				+ + + +	
		En contacte amb:					
		Se li adossa:					
		S'adossa a:					
Orgànics		Cobert per: 302				+ + + +	
		Cobreix:					
		Tallat per:					
Artificials Fragments de morter de calç.		Talla:				+ + + +	
		Reomplert per:					
		Reomple: 309					
Descripció: Estrat format per argila, pedra petita i fragments de morter de calç.				Data d'actuació: 7.11.05		Fitxa revisada per:	
Estat de conservació: Bo.				Responsable: Conxi Rodríguez		Compr. de documentació: Fitxa Dibuix Foto <input type="checkbox"/> <input type="checkbox"/> <input type="checkbox"/>	




Procés d'excavació Dos manobres.		Data inici: 7.11.05 Data fi: 9.11.05
Interpretació: Farciment de la rasa UE 309.		
Materials representatius:	Referència materials: Fulls d'inventari núm.:	
Elements i criteris de datació: Material constituent i estratigrafia.	Cronologia: S. XX	
Observacions:		
ARXIU		
plantes	seccions-alçats	fotografia
núm.:	núm.:	Diapositives: B/ N: Color:

<i>FITXA D'UNITATS ESTRATIGRÀFIQUES</i>				U.E.: 311   					
<i>INTERVENCIÓ: c/del Carme 101-109</i>			<i>CODI: 172/05</i>						
Sector:	Zona:	Cala: 3	Àmbit:		Cotes				
Definició: Estructura	Críteris de diferenciació:		Color:		Inicials: Finals:				
Superfície:	Fiabilitat estratigràfica: Bona		Consistència:		Mínima: 8'22 mt Mínima:				
					Màxima: Màxima:				
COMPONENTS	SEQÜÈNCIA FÍSICA	CROQUIS UBICACIÓ/ EXTENSIÓ		SEQ. ESTRATIGRÀFICA					
Geològics	Igual a:			+	+				
	En contacte amb:					+	+		
	Se li adossa:							+	+
	S'adossa a:								
Orgànics	Cobert per: 302	+	+						
	Cobreix: 311			+	+				
	Tallat per:					+	+		
Artificials Maó massís i morter de porland.	Talla:	+	+						
	Reomplert per:			+	+				
	Reomple: 304					+	+		
Descripció: Estructura feta amb maó massís de 30x15x4'5 cm, lligada amb morter de porland.		Data d'actuació: 7.11.05	Fitxa revisada per:						
Estat de conservació: Bo.		Responsable: Conxi Rodríguez	Compr. de documentació: Fitxa <input type="checkbox"/> Dibuix <input type="checkbox"/> Foto <input type="checkbox"/>						




Procés d'excavació Dos manobres.		Data inici: 7.11.05 Data fi: 9.11.05
Interpretació: Calveguera.		
Materials representatius:	Referència materials: Fulls d'inventari núm.:	
Elements i criteris de datació: Material constituent.	Cronologia: S. XX	
Observacions:		
ARXIU		
plantes	seccions-alçats	fotografia
núm.:	núm.:	Diapositives: B/ N: Color:

<i>FITXA D'UNITATS ESTRATIGRÀFIQUES</i>				U.E.: 312   	
<i>INTERVENCIÓ: c/del Carme 101-109</i>			<i>CODI: 172/05</i>		
Sector:	Zona:	Cala: 3	Àmbit:		Cotes
Definició: Estrat	 criteris de diferenciació:		Color:		Inicials: Finals:
Superfície:	Fiabilitat estratigràfica: Bona		Consistència:		Minima: 9'22 mt Minima: 8'22 mt Màxima: 9'17 mt Màxima: 7'63 mt
COMPONENTS	SEQÜÈNCIA FÍSICA	CROQUIS UBICACIÓ/ EXTENSIÓ		SEQ. ESTRATIGRÀFICA	
Geològics Argila	Igual a:			+ + + +	
	En contacte amb: 309, 303, 311				
	Se li adossa:				
	S'adossa a:				
Orgànics	Cobert per: 305, 310			+ + + +	
	Cobreix:				
	Tallat per: 304				
Artificials	Talla:			+ + + +	
	Reomplert per:				
	Reomple:				
Descripció: Estrat format per argila, molt compacte.			Data d'actuació: 7.11.05		Fitxa revisada per:
Estat de conservació: Bo.			Responsable: Conxi Rodríguez		Compr. de documentació: Fitxa <input type="checkbox"/> Dibuix <input type="checkbox"/> Foto <input type="checkbox"/>




Procés d'excavació Tres manobres.		Data inici: 7.11.05 Data fi: 9.11.05
Interpretació: Nivell geològic.		
Materials representatius:	Referència materials: Fulls d'inventari núm.:	
Elements i criteris de datació:	Cronologia:	
Observacions:		
ARXIU		
plantes	seccions-alçats	fotografia
núm.:	núm.:	Diapositives: B/ N: Color:

<i>FITXA D'UNITATS ESTRATIGRÀFIQUES</i>				U.E.: 401   	
<i>INTERVENCIÓ: c/ c/del Carme 101-109</i>			<i>CODI: 172/05</i>		
Sector:	Zona:	Cala: 4	Àmbit:		Cotes
Definició: Estrat inicial	Criteris de diferenciació:		Color: Marro		Inicials: Finals: Mínima: 9'09 mt Mínima: 8'96 mt Màxima: 9'10 mt Màxima: 8'30 mt
Superfície:	Fiabilitat estratigràfica:		Consistència: Tova		
COMPONENTS	SEQÜÈNCIA FÍSICA	CROQUIS UBICACIÓ/ EXTENSIÓ		SEQ. ESTRATIGRÀFICA	
Geològics Terra.	Igual a:			+ + + +	
	En contacte amb:				
	Se li adossa:				
	S'adossa a:				
Orgànics Material orgànic, arrels, etc...	Cobert per:			+ + + +	
	Cobreix: 402,403 i 404				
	Tallat per:				
Artificials	Talla:			+ + + +	
	Reomplert per:				
	Reomple:				
Descripció: Terra vegetal.			Data d'actuació: 2.11.05		Fitxa revisada per:
Estat de conservació:			Responsable: Conxi Rodríguez		Compr. de documentació: Fitxa <input type="checkbox"/> Dibuix <input type="checkbox"/> Foto <input type="checkbox"/>




Procés d'excavació Màquina giratòria i dos manobres.		Data inici: 2.11.05 Data fi: 2.11.05
Interpretació: Nivell de terra vegetal aportat al "parterre".		
Materials representatius:	Referència materials: Fulls d'inventari núm.:	
Elements i criteris de datació:	Cronologia: Actual.	
Observacions:		
ARXIU		
plantes	seccions-alçats	fotografia
núm.:	núm.:	Diapositives: B/ N: Color:

<i>FITXA D'UNITATS ESTRATIGRÀFIQUES</i>				U.E.: 402   					
<i>INTERVENCIÓ: c/del Carme 101-109</i>			<i>CODI: 172/05</i>						
Sector:	Zona:	Cala: 4	Àmbit:		Cotes				
Definició: Estructura.	Críteris de diferenciació:		Color:		Inicials: Finals:				
Superfície:	Fiabilitat estratigràfica:		Consistència:		Mínima: 8'96 mt. Mínima: 8'84 mt.				
					Màxima: Màxima:				
COMPONENTS	SEQÜÈNCIA FÍSICA	CROQUIS UBICACIÓ/ EXTENSIÓ		SEQ. ESTRATIGRÀFICA					
Geològics	Igual a:			+	+				
	En contacte amb:					+	+		
	Se li adossa:							+	+
	S'adossa a:								
Orgànics	Cobert per: 401	+	+						
	Cobreix: 403			+	+				
	Tallat per:					+	+		
Artificials Maons i ciment com a lligam.	Talla:	+	+						
	Reomplert per:			+	+				
	Reomple:					+	+		
Descripció: Desguàs realitzat amb maons de 20x 26 cm i lligats amb ciment.		Data d'actuació: 2.11.05	Fitxa revisada per:						
Estat de conservació: Bo.		Responsable: Conxi Rodríguez	Compr. de documentació: Fitxa <input type="checkbox"/> Dibuix <input type="checkbox"/> Foto <input type="checkbox"/>						

Procés d'excavació Màquina giratòria i dos manobres.		Data inici: 2.11.05 Data fi: 2.11.05
Interpretació: Desguàs utilitzat actualment.		
Materials representatius:	Referència materials: Fulls d'inventari núm.:	
Elements i criteris de datació:	Cronologia: Contemporània.	
Observacions:		
ARXIU		
plantes	seccions-alçats	fotografia
núm.:	núm.:	Diapositives: B/ N: Color:

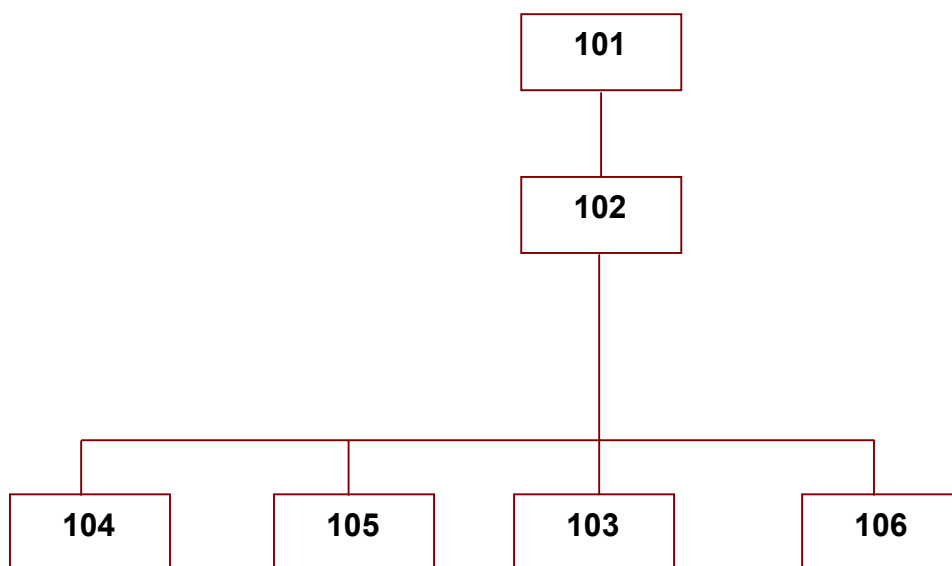
FITXA D'UNITATS ESTRATIGRÀFIQUES				U.E.: 403   	
INTERVENCIÓ: c/del Carme 101-109			CODI: 172/05		
Sector:	Zona:	Cala: 4	Àmbit:		Cotes
Definició: Estructura.	 criteris de diferenciació:		Color:		Inicials: Finals:
Superfície:	Fiabilitat estratigràfica:		Consistència:		Mínima: 8'84 mt. Mínima: 8'52 mt.
					Màxima: Màxima:
COMPONENTS	SEQÜÈNCIA FÍSICA		CROQUIS UBICACIÓ/ EXTENSIÓ		SEQ. ESTRATIGRÀFICA
Geològics Pedra.	Igual a:				+ + + +
	En contacte amb: 404				
	Se li adossa:				
	S'adossa a:				
Orgànics	Cobert per: 401 i 402				+ + + +
	Cobreix:				
	Tallat per:				
Artificials Maons, morter de calç.	Talla:				+ + + +
	Reomplert per:				
	Reomple:				
Descripció: Fonamentació realitzada amb pedra, maons i morter de calç.			Data d'actuació: 2.11.05		Fitxa revisada per:
Estat de conservació:			Responsable: Conxi Rodríguez		Compr. de documentació: Fitxa <input type="checkbox"/> Dibuix <input type="checkbox"/> Foto <input type="checkbox"/>

Procés d'excavació Màquina giratòria i dos manobres.		Data inici: 2.11.05 Data fi: 2.11.05
Interpretació: Possibles restes de la fonamentació de l'estructura que conformava els safareigs.		
Materials representatius:	Referència materials: Fulls d'inventari núm.:	
Elements i criteris de datació: Estratigràfica i documentació.	Cronologia: Segle XIX.	
Observacions:		
ARXIU		
plantes	seccions-alçats	fotografia
núm.:	núm.:	Diapositives: B/ N: Color:

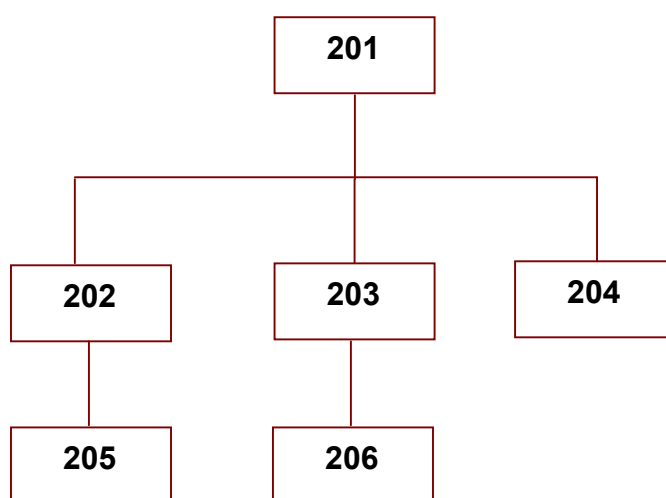
<i>FITXA D'UNITATS ESTRATIGRÀFIQUES</i>				U.E.: 404   	
<i>INTERVENCIÓ: c/del Carme 101-109</i>			<i>CODI: 172/05</i>		
Sector:	Zona:	Cala: 4	Àmbit:		Cotes
Definició: Estrat.	Críteris de diferenciació:		Color:		Inicials: Finals:
Superfície:	Fiabilitat estratigràfica:		Consistència:		Mínima: 8'52 mt. Mínima: Màxima: 8'30 mt. Màxima:
COMPONENTS	SEQÜÈNCIA FÍSICA	CROQUIS UBICACIÓ/ EXTENSIÓ		SEQ. ESTRATIGRÀFICA	
Geològics Argila.	Igual a:			+ + + +	
	En contacte amb: 403				
	Se li adossa:				
	S'adossa a:				
Orgànics	Cobert per: 401			+ + + +	
	Cobreix:				
	Tallat per:				
Artificials	Talla:			+ + + +	
	Reomplert per:				
	Reomple:				
Descripció: Nivell d'argila.			Data d'actuació: 2.11.05		Fitxa revisada per:
Estat de conservació: Bo.			Responsable: Conxi Rodríguez		Compr. de documentació: Fitxa <input type="checkbox"/> Dibuix <input type="checkbox"/> Foto <input type="checkbox"/>

Procés d'excavació Màquina giratòria i dos manobres.		Data inici: 2.11.05 Data fi: 3.11.05
Interpretació:		
Materials representatius:	Referència materials: Fulls d'inventari núm.:	
Elements i criteris de datació:	Cronologia:	
Observacions:		
ARXIU		
plantes	seccions-alçats	fotografia
núm.:	núm.:	Diapositives: B/ N: Color:

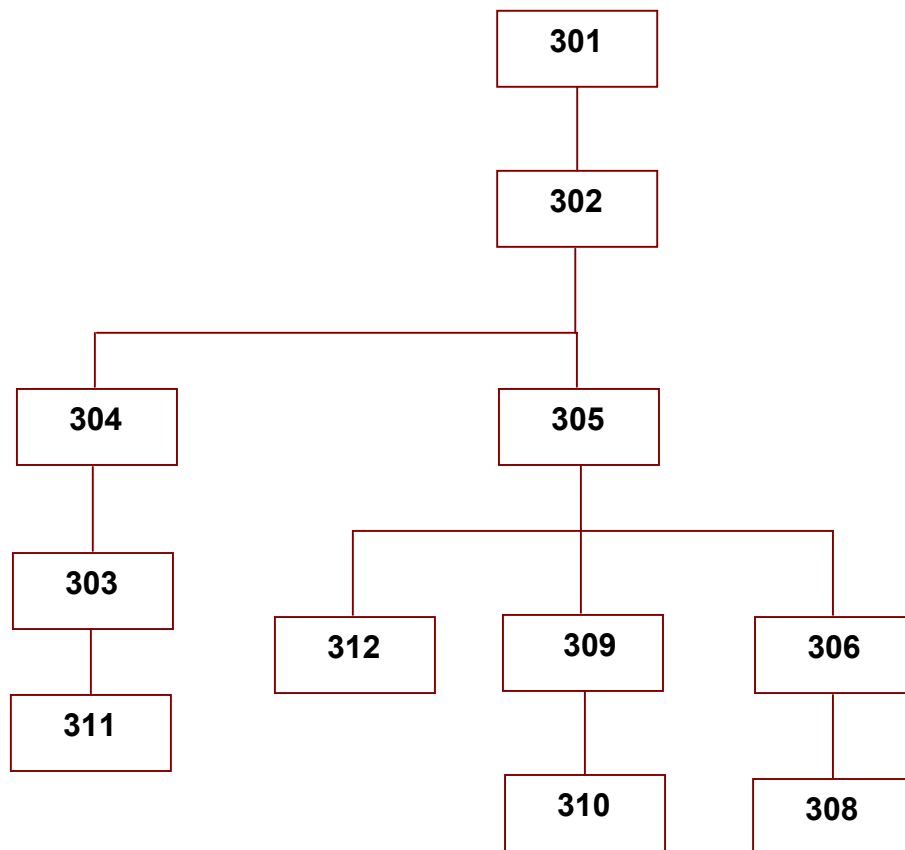
Cala 1



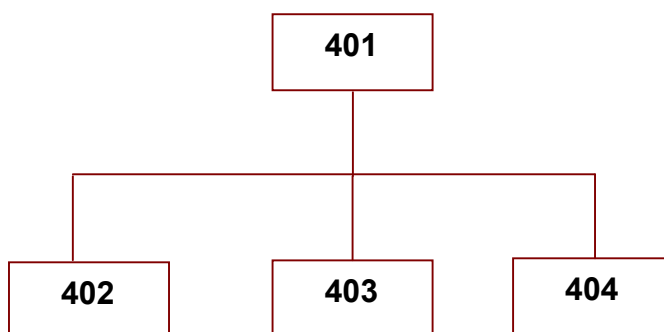
Cala 2



Cala 3

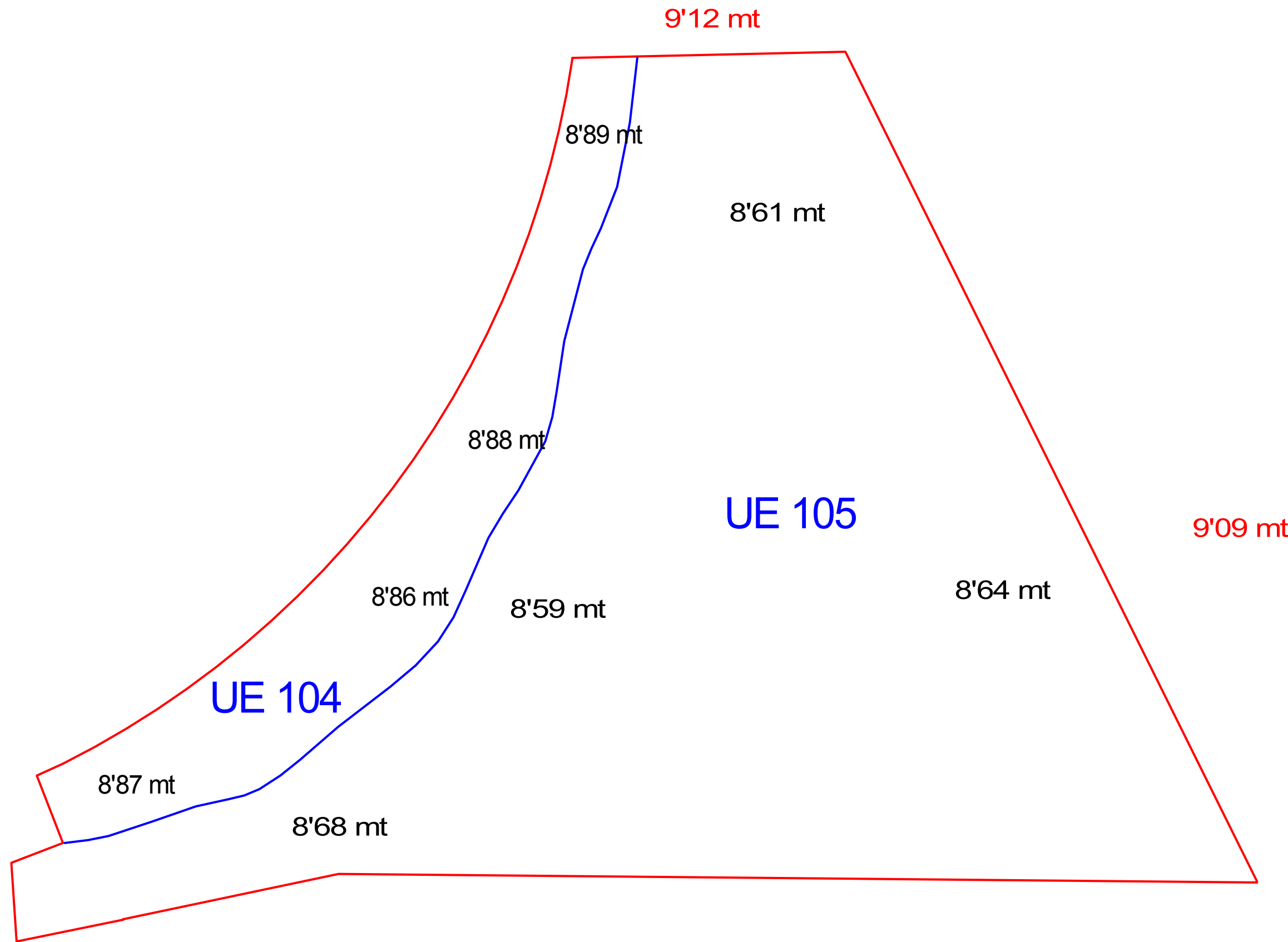




Cala 4

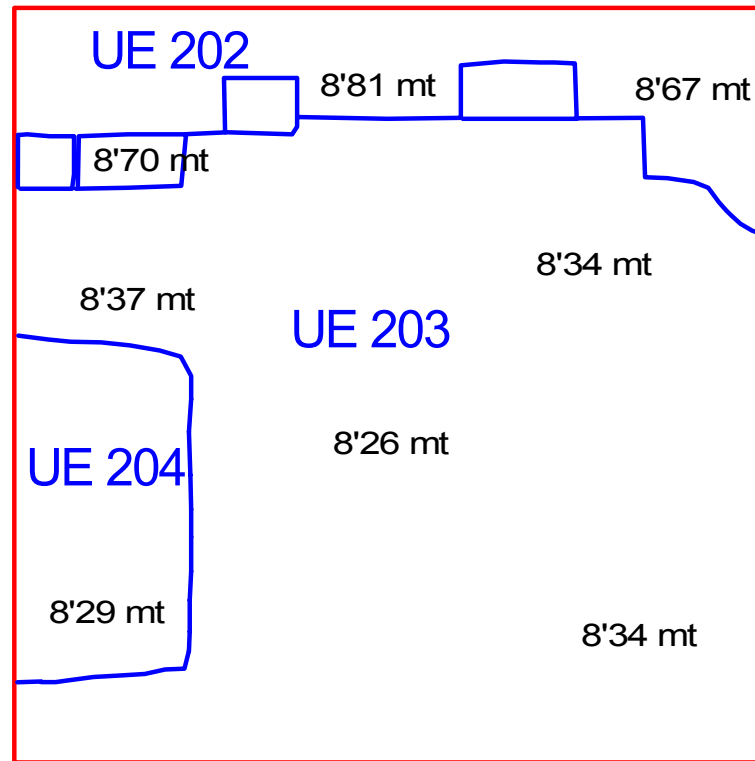


Apèndix II.
Documentació planimètrica.







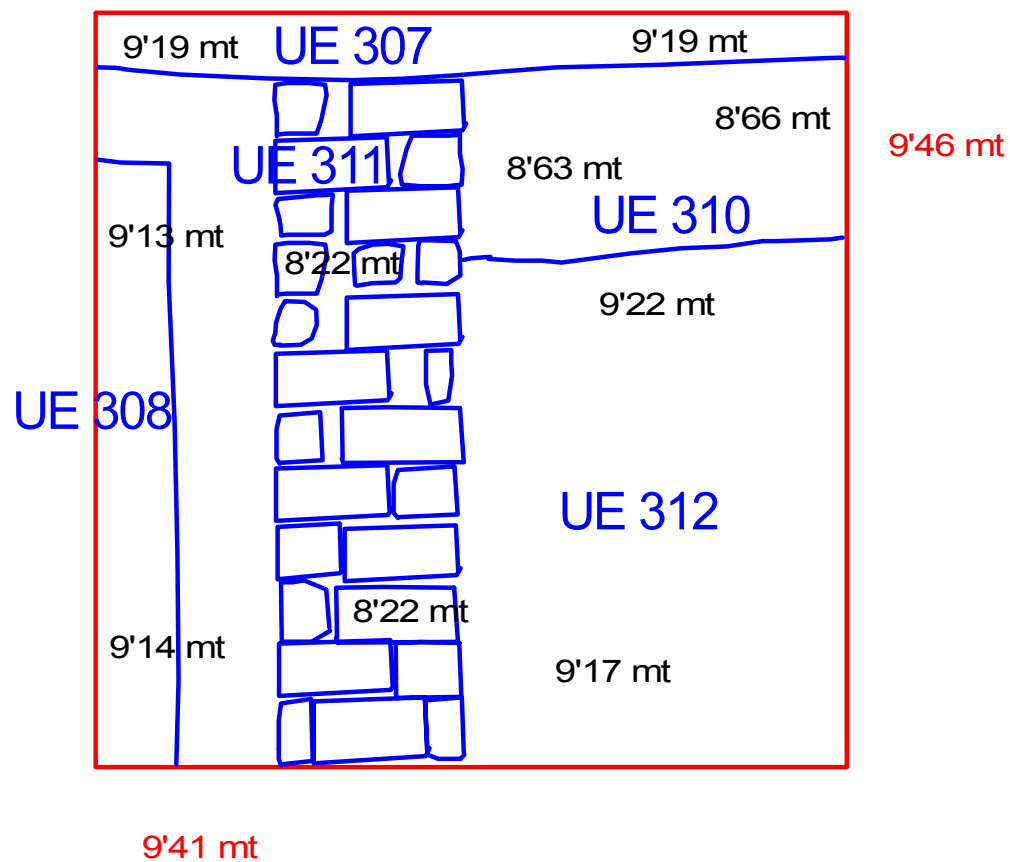
C/ del Carme, núm. 101-109 (Barcelona) Codi d'intervenció:172/05		 VECLUS
Cala 1 Planta UE 2, 4 i 5		
Direcció arqueològica : Conxi Rodríguez		 Nord
Planimetria: Conxi Rodríguez		





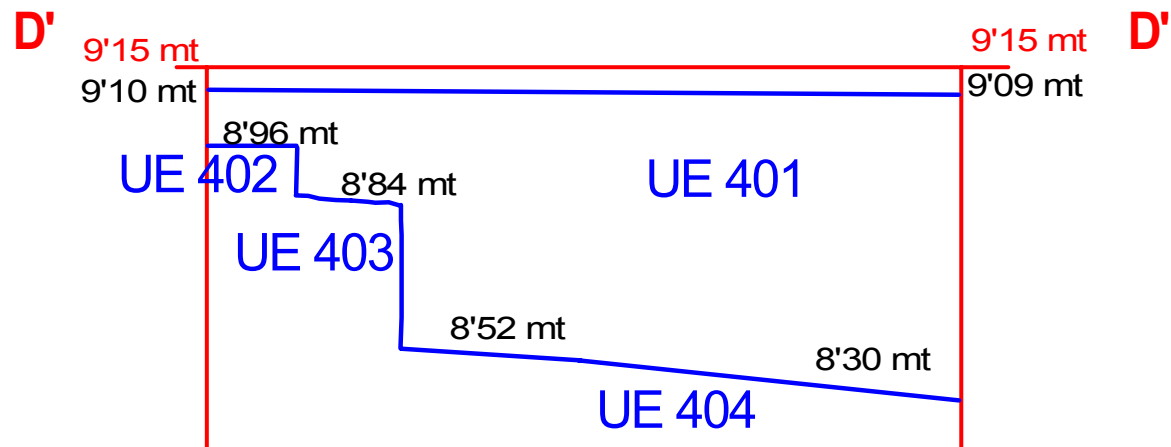
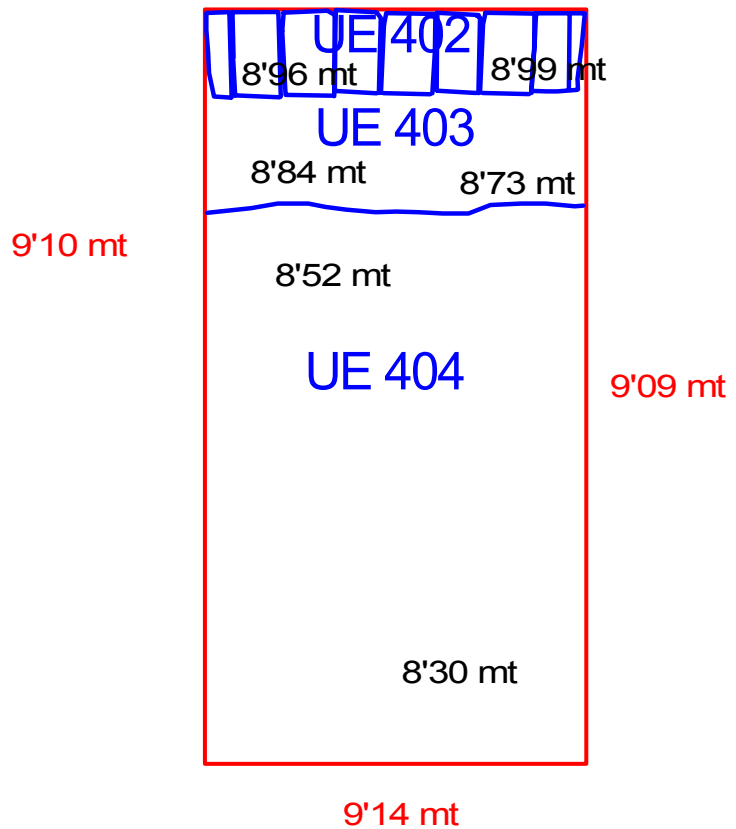
9'09 mt

9'08 mt

C/ del Carme, núm. 101-109 (Barcelona) Codi d'intervenció: 172/05		 VECLUS
Cala 2 Planta UE 202, 203 i 204		
Direcció arqueològica : Conxi Rodríguez		 Nord
Planimetria: Conxi Rodríguez		



C/ del Carme, núm. 101-109 (Barcelona) Codi d'intervenció: 172/05		 VECLUS
Cala 3 Planta UE 307, 308, 310 i 311		
Direcció arqueològica : Conxi Rodríguez		 Nord
Planimetria: Conxi Rodríguez		



C/ del Carme, núm. 101-109 (Barcelona)
 Codi d'intervenció: 172/05

Cala 4 Planta UE 402, 403 i 404. Secció D-D'

Direcció arqueològica : Conxi Rodríguez

Planimetria: Conxi Rodríguez

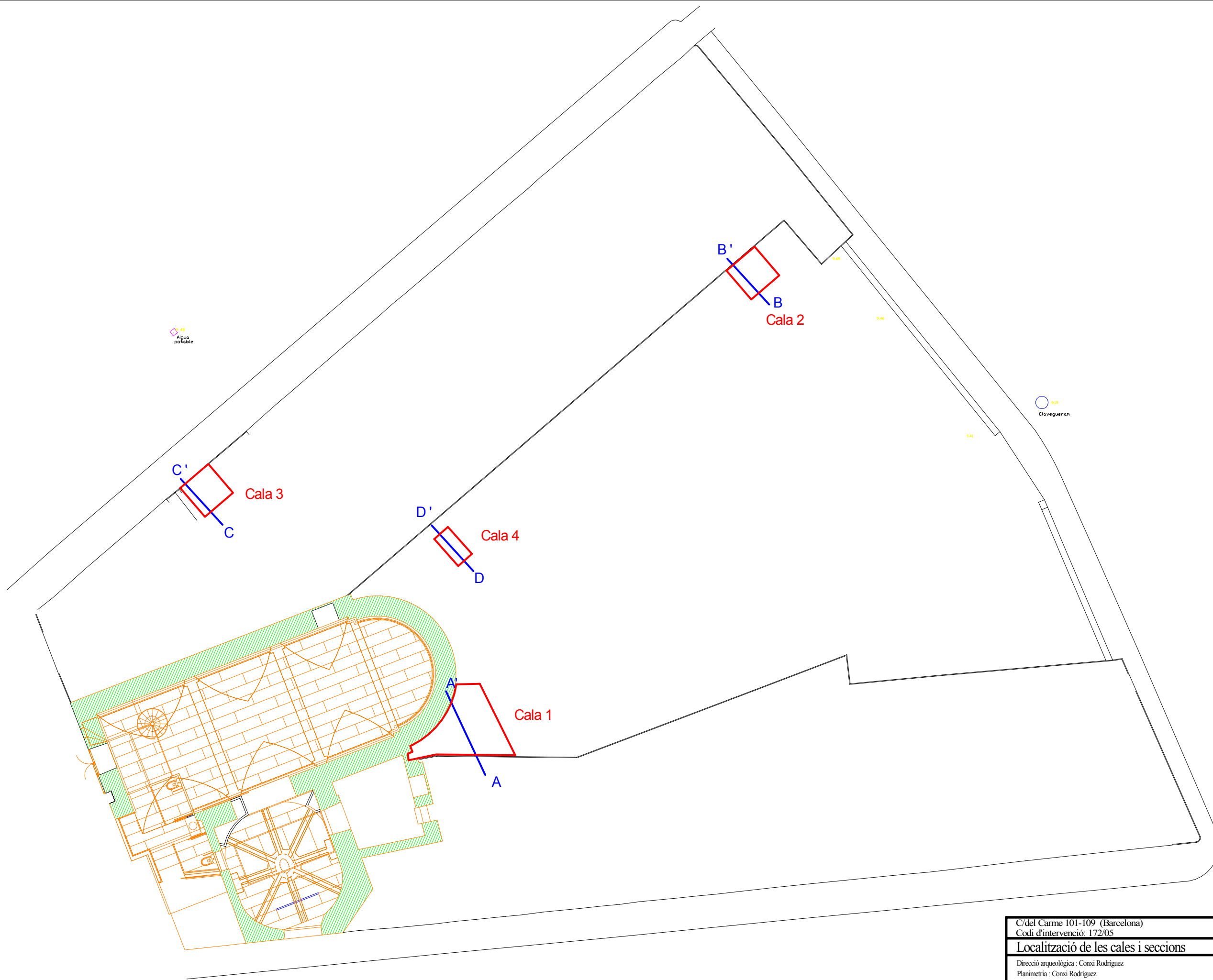




VECLUS

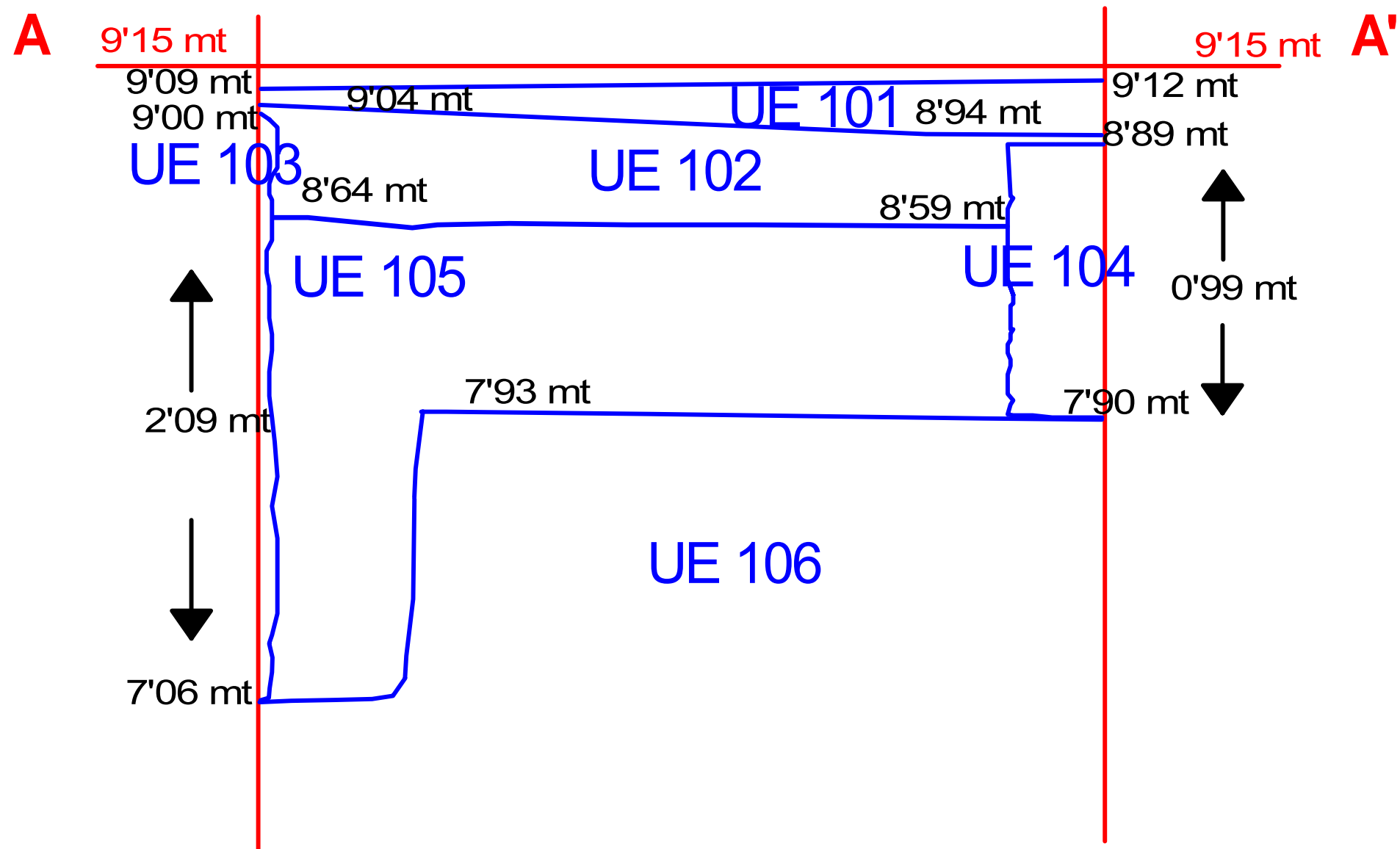




Nord

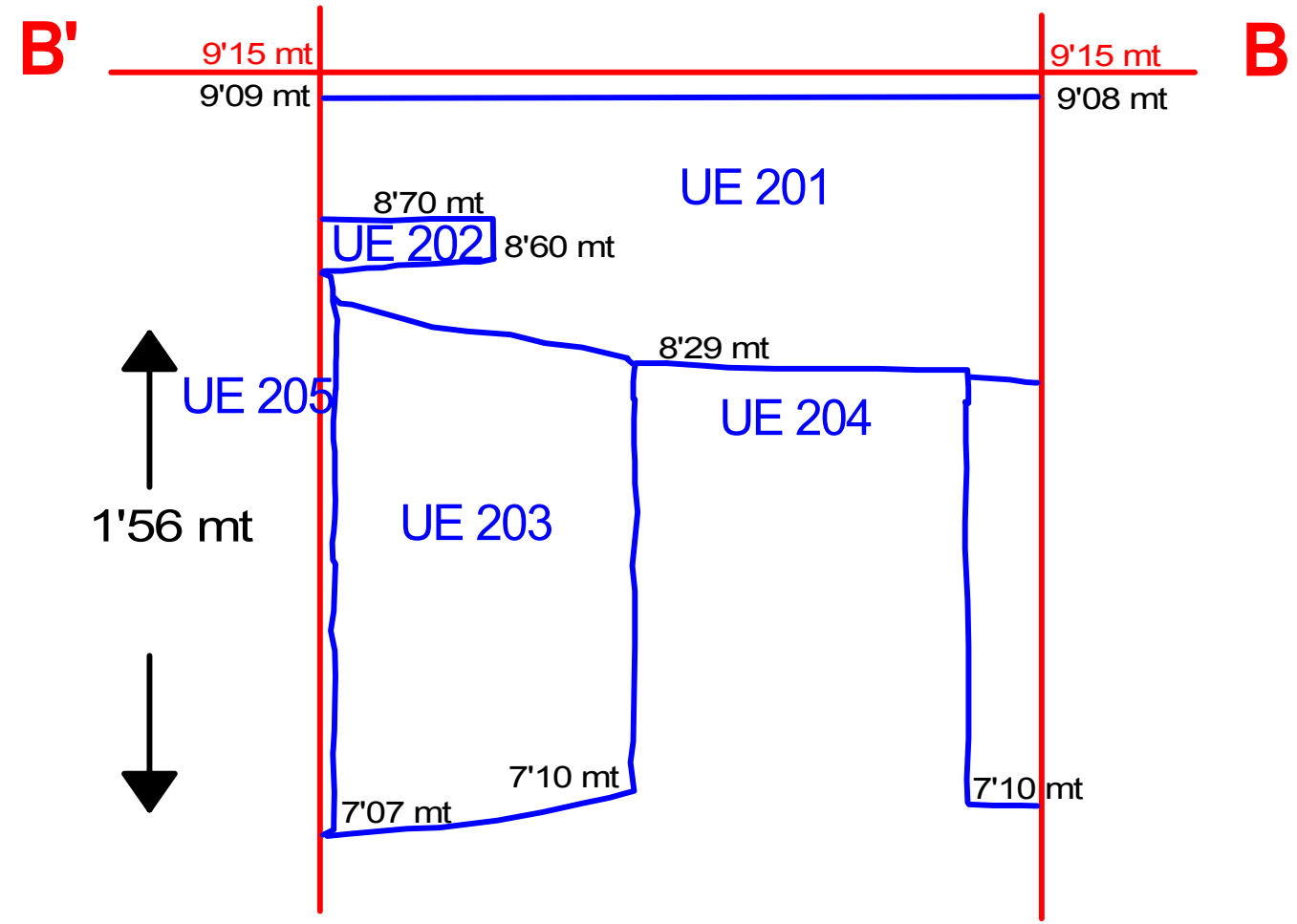
1:20





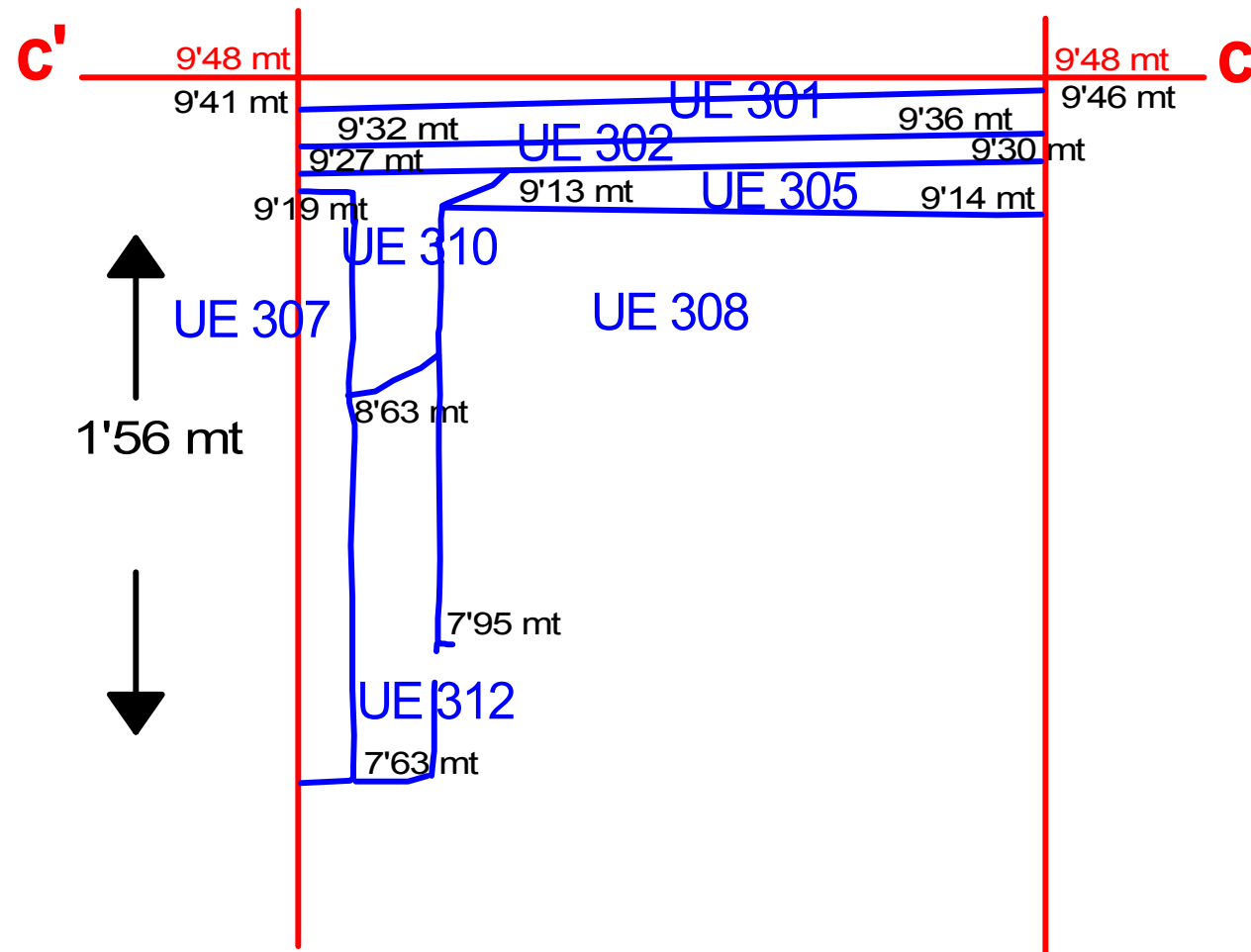
C/del Carme 101-109 (Barcelona)		
Codi d'intervenció: 172/05		
Localització de les cales i seccions		
Direcció arqueològica : Conxi Rodríguez		 Nord
Planimetria : Conxi Rodríguez		
		1:200





C/ del Carme, núm. 101-109 (Barcelona) Codi d'intervenció:172/05		 VECLUS
Cala 1 Secció A-A'		
Direcció arqueològica : Conxi Rodríguez		 Nord
Planimetria: Conxi Rodríguez		



C/ del Carme, núm. 101-109 (Barcelona) Codi d'intervenció:172/05		 VECLUS
Cala 2 Secció B'-B		
Direcció arqueològica : Conxi Rodríguez	 Nord	1:20
Planimetria: Conxi Rodríguez		



C/ del Carme, núm. 101-109 (Barcelona) Codi d'intervenció:172/05		 VECLUS
Cala 3 Secció C'-C		
Direcció arqueològica : Conxi Rodríguez	 Nord	1:20
Planimetria: Conxi Rodríguez		

Apèndix III. Documentació fotogràfica





001 Cala 1- UE 101.JPG



002 Cala 1- UE 101.JPG



004 Cala 1-Treballs.JPG



005 Cala 1- Treballs.JPG



007 Cala 1- UE 101.JPG



014 Cala 1- UE 102.JPG



017 Cala 1-Eliminació UE 102.JPG



018 Cala 1-Eliminació UE 102.JPG



019 Cala 1-Localització 103.JPG



024 Cala 1- UE 105.JPG



025 Cala 1- UE 105.JPG



027 Cala 1.JPG



029 Cala 1- UE 104.JPG



032 Cala 1-Procés eliminació 105.JPG



033 Cala 1-Procés eliminació 105.JPG



034 Cala 1- UE 104.JPG



055 Cala 1-UE 104.JPG



058 Cala 1-UE 103.JPG



059 Cala 1-UE 103.JPG



062 Cala 1-UE 106.JPG



064 Cala 1-UE 103.JPG



065 Cala 1-UE 103.JPG



066 Cala 1-UE 103.JPG



067Cala 1-UE 106.JPG



078 Cala 1-UE 104.JPG



080 Cala 1-Excavació de l'UE 106.JPG



081 Cala 1-Excavació de l'UE 106.JPG



082 Cala 1-Excavació de l'UE 106.JPG



083 Cala 1-Excavació de l'UE 106.JPG



086 Cala 1-UE 104.JPG



089 Cala 1-UE 103.JPG



090 Cala 1-UE 103.JPG



092 Cala 1-UE 103.JPG



093 Cala 1-UE 103.JPG



096 Cala 1-Procés de cobriment.JPG



097 Cala 1-Procés de cobriment.JPG



098 Cala 1-Procés de cobriment.JPG



099 Cala 1-Procés de cobriment.JPG



100 Cala 1-Procés de cobriment.JPG



101 Cala 1-Procés de cobriment.JPG



102 Cala 1-Procés de cobriment.JPG



103 Cala 1-Procés de cobriment.JPG



104 Cala 1-Procés de cobriment.JPG



105 Cala 1-Procés de cobriment.JPG



106 Cala 1-Procés de cobriment.JPG



107 Cala 1-Procés de cobriment.JPG



001 Cala 2- UE 201.JPG



002 Cala 2- UE 201.JPG



003 Cala 2- UE 201.JPG



004 Cala 2.JPG



005 Cala 2- UE202.JPG



007 Cala 2- UE 202.JPG



008 Cala 2- UE 203.JPG



010 Cala 2- UE 204.JPG



011 Cala 2- Treballs.JPG



012 Cala 2- Treballs.JPG



013 Cala 2- UE 204.JPG



015 Cala 2- UE 205.JPG



016 Cala 2- UE 205.JPG



018 Cala 2- UE 203.JPG



019 Cala 2- UE 204.JPG



021 Cala 2- Treballs.JPG



022 Cala 2- Treballs.JPG



023 Cala 2- Treballs.JPG



024 Cala 2- Treballs.JPG



025 Cala 2- Treballs.JPG



026 Cala 2- UE 203.JPG



028 Cala 2- UE 205.JPG



030 Cala 2- UE 205.JPG



032 Cala 2- Cobriment.JPG



001 Cala 3-UE 301.JPG



002 Cala 3-UE 301.JPG



003 Cala 3-UE 301.JPG



004 Cala 3- Treballs.JPG



011 Cala 3-Treballs UE 302.JPG



012 Cala 3-Treballs UE 302.JPG



014 Cala 3-UE 302.JPG



016 Cala 3-UE 302.JPG



017 Cala 3-Treballs UE 302.JPG



018 Cala 3-Treballs.JPG



019 Cala 3-Treballs.JPG



020 Cala 3-Treballs.JPG



021 Cala 3-Treballs.JPG



022 Cala 3-Treballs.JPG



026 Cala 3-Ue 307.JPG



027 Cala 3-UE 308.JPG



028 Cala 3-UE 308.JPG



029 Cala 3-UE 308.JPG



030 Cala 3-UE 309.JPG



031 Cala 3-UE 309.JPG



032 Cala 3-UE 309.JPG



033 Cala 3-UE 309.JPG



034 Cala 3-UE 309 i 304.JPG



035 Cala 3-Detall UE 307-308.JPG



036 Cala 3-Detall UE 307-308.JPG



037 Cala 3-Detall UE 307.JPG



038 Cala 3-Detall UE 308.JPG



039 Cala 3-Detall UE 308.JPG



040 Cala 3-UE 303.JPG



041 Cala 3-UE 303.JPG



042 Cala 3-UE 303.JPG



043 Cala 3-UE 311.JPG



044 Cala 3-UE 311.JPG



045 Cala 3-UE 311.JPG



046 Cala 3-UE 309.JPG



048 Cala 3- Detall UE 308.JPG



049 Cala 3-UE 307.JPG



050 Cala 3-UE 307.JPG



051 Cala 3-Cobriment UE 308.JPG



052 Cala 3-Cobriment UE 308.JPG



053 Cala 3-Cobriment.JPG



054 Cala 3-Cobriment.JPG



055 Cala 3-Cobriment.JPG



056 Cala 3-Cobriment.JPG



057 Cala 3-Cobriment.JPG



058 Cala 3-Cobriment.JPG



001 Cala 4- UE 401.JPG



004 Cala 4- UE 401.JPG



005 Cala 4- Treballs.JPG



006 Cala 4- UE 402-403.JPG



008 Cala 4- UE 402-403.JPG



009 Cala 4- UE 402.JPG



011 Cala 4- Cobriment.JPG



012 Cala 4- Cobriment.JPG



013 Cala 4- Cobriment.JPG



014 Cala 4- Cobriment.JPG